



**Réunion de Champigny-sur-Marne
10 novembre 2010**



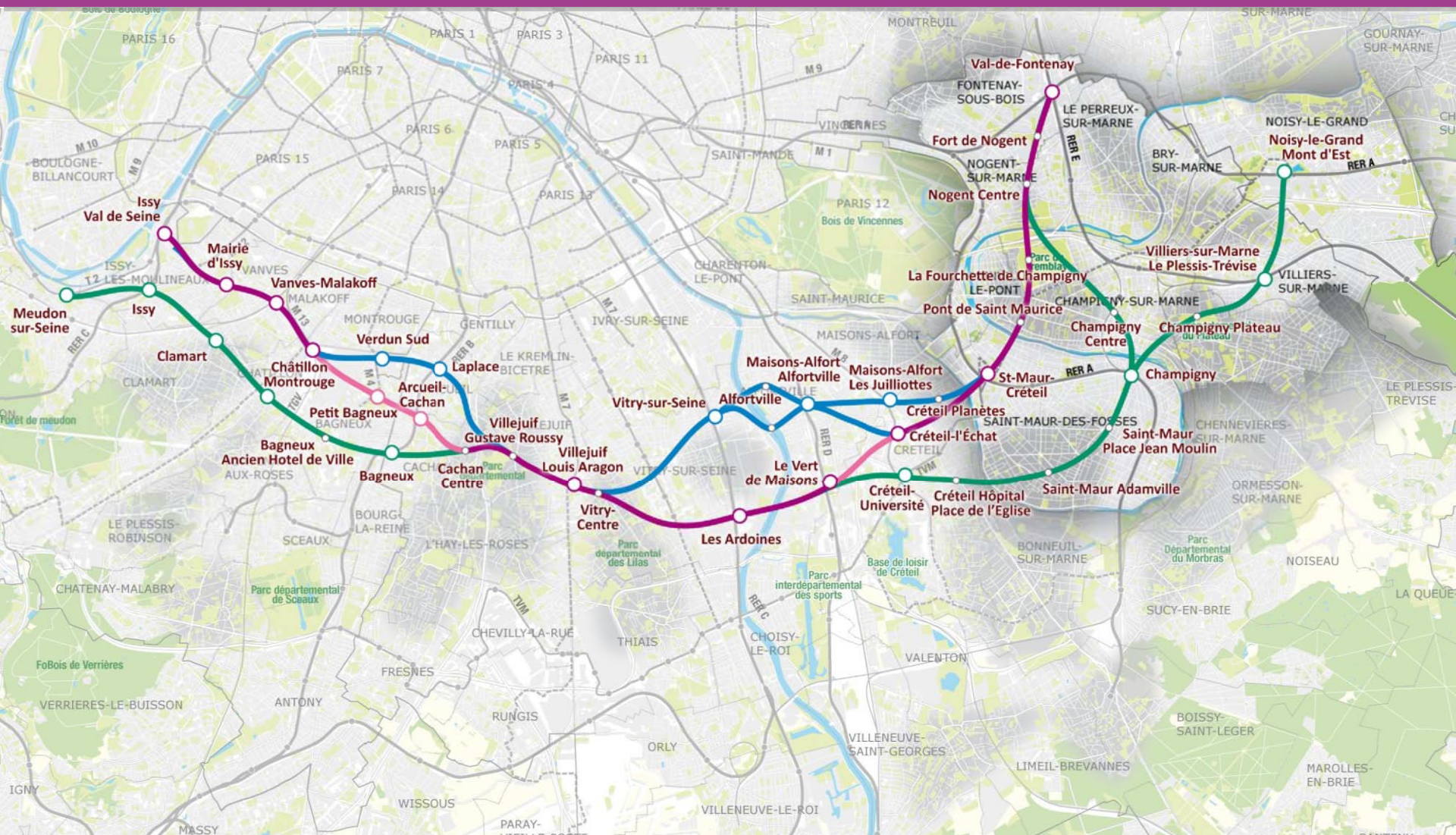
**Noisy-le-Grand, Villiers-sur-Marne, Bry-sur-Marne, Champigny-sur-Marne, Joinville-le-Pont,
Nogent-sur-Marne, Fontenay-sous-Bois, Le Perreux-sur-Marne, Saint-Maur-des-Fossés**



Le projet Arc Express sur votre territoire



L'Arc Sud



Les déplacements liés au territoire sont majoritairement en lien avec la proche couronne

> Où travaillez-vous ?

> Qui vient travailler sur votre territoire ?



Reste de la petite couronne :

Créteil, Montreuil, Vincennes,...

32%

Paris

34%

25%

Paris


9%

38%

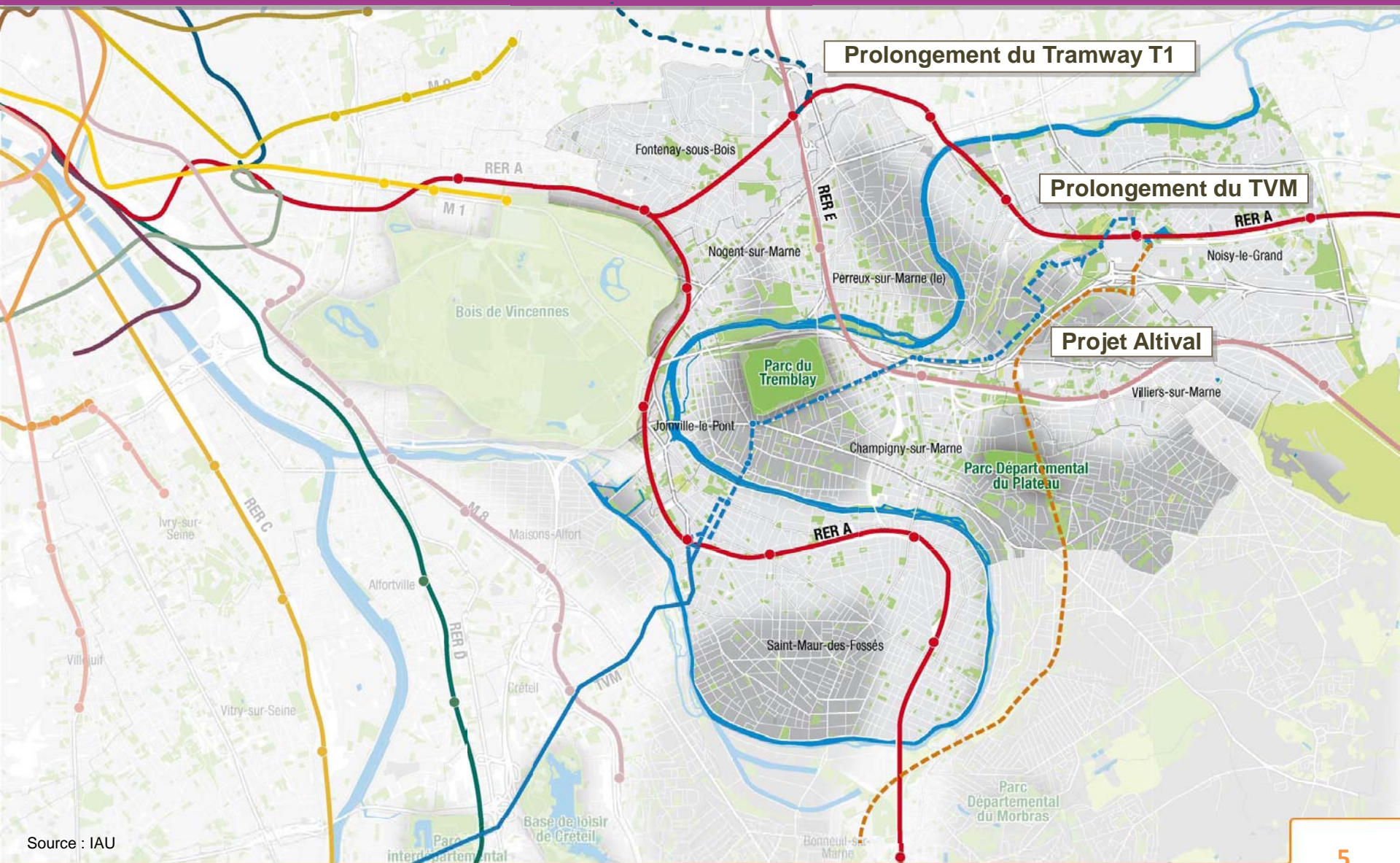
Reste de la petite couronne :

Montreuil, Vincennes, Sucy-en-Brie,...

25%

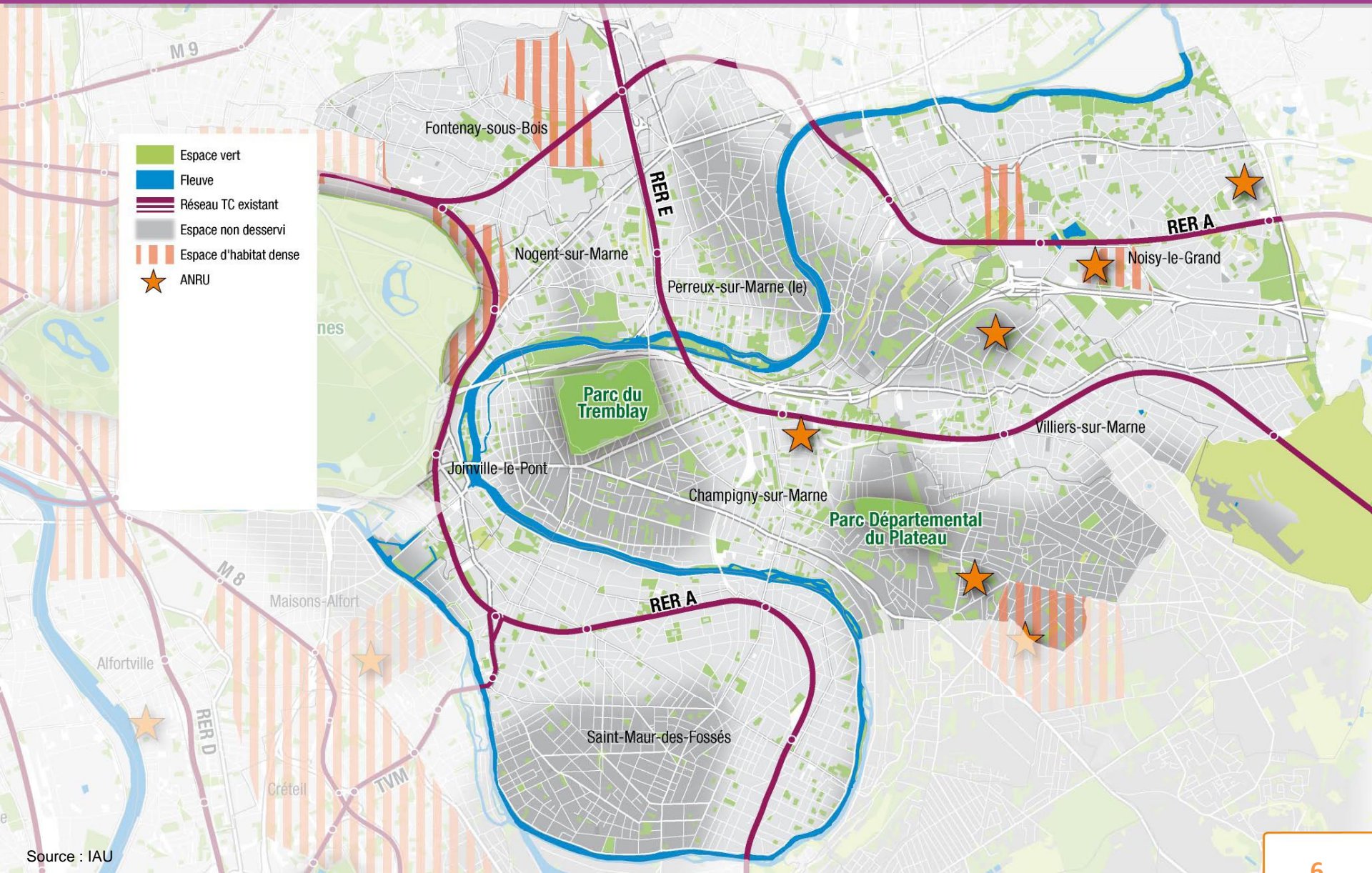


Un réseau de transports collectifs en développement que viendra compléter Arc Express



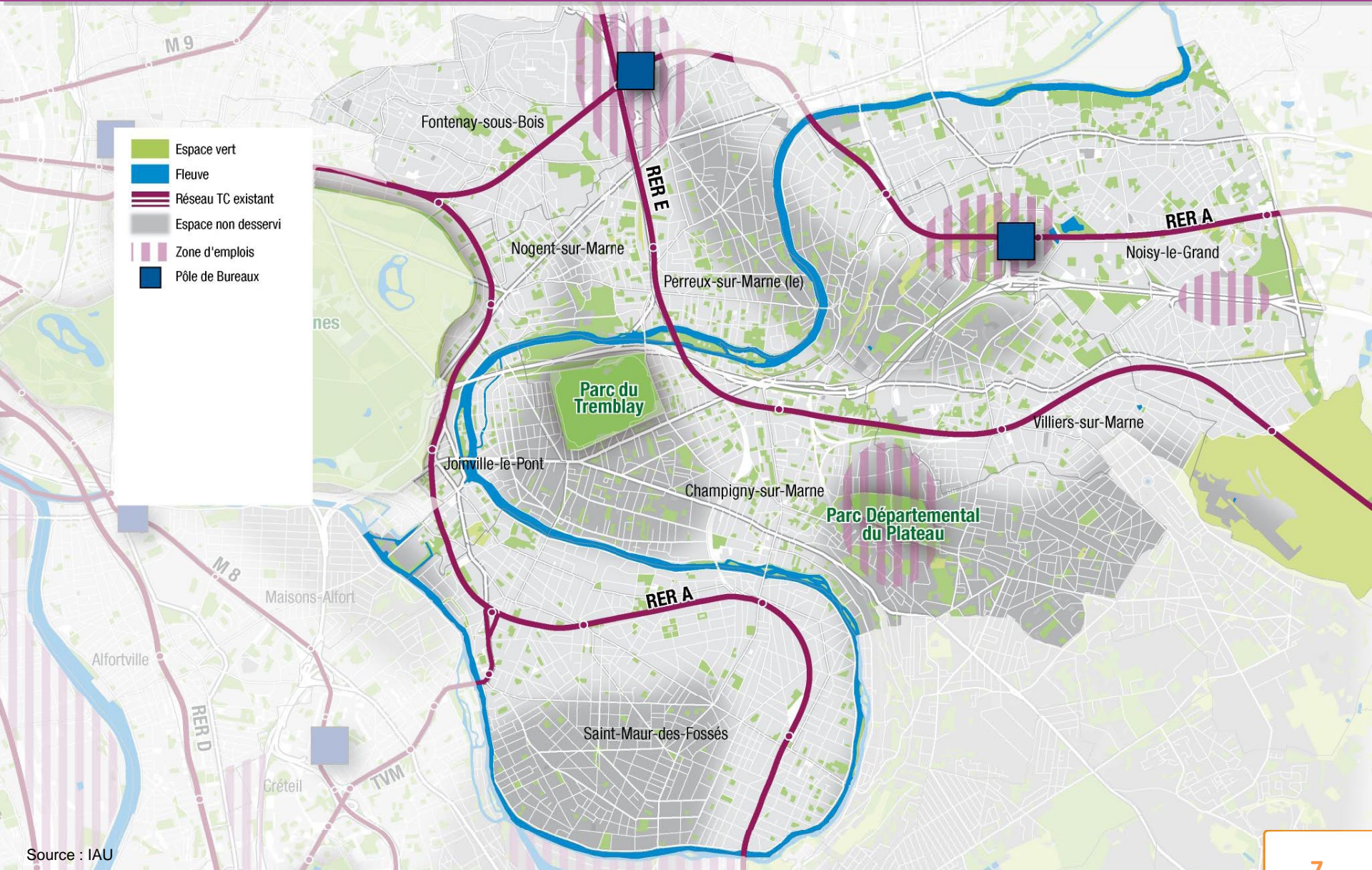
Source : IAU

Les enjeux en termes d'habitat



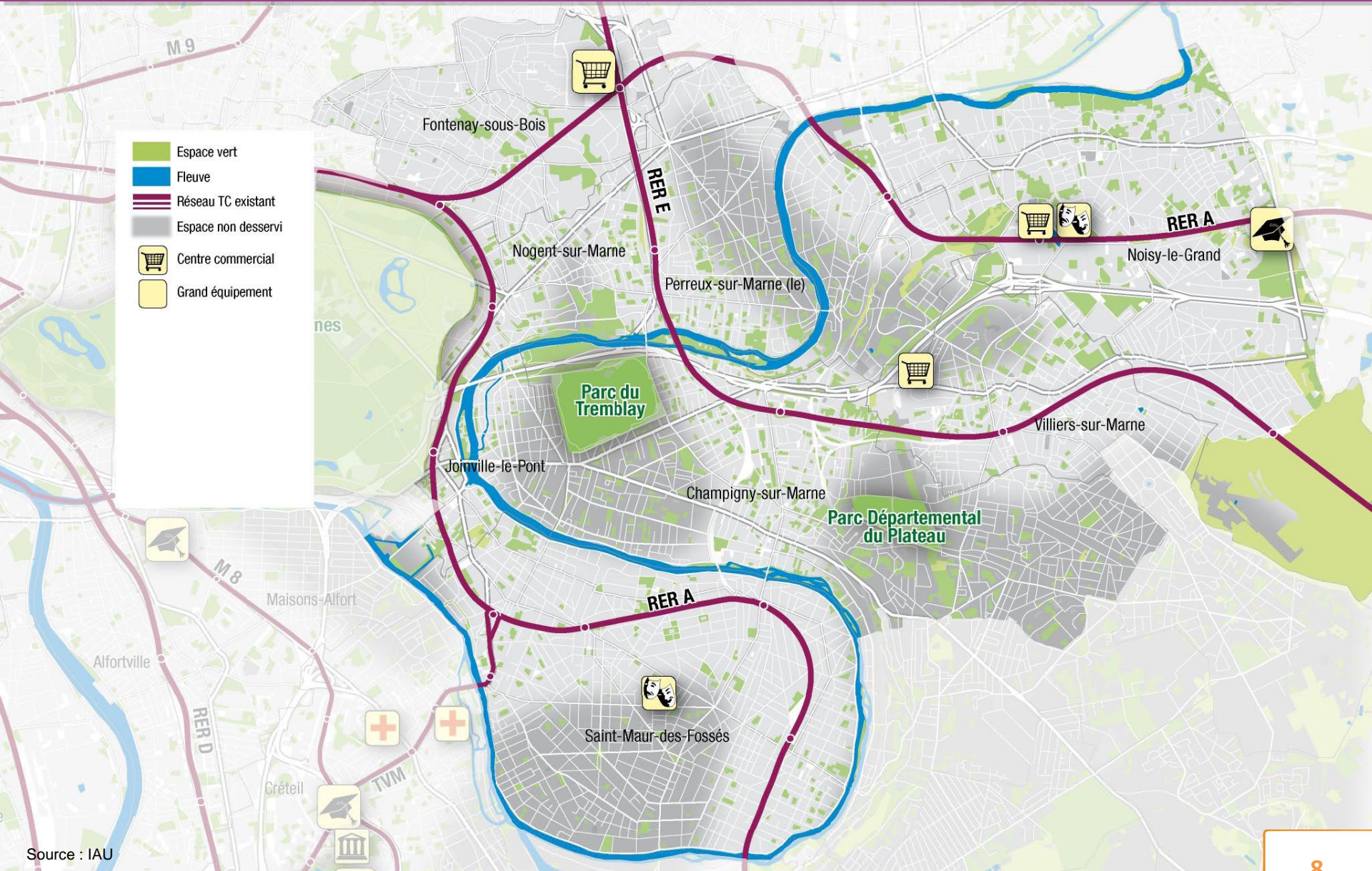
Source : IAU

Les enjeux en termes d'emplois



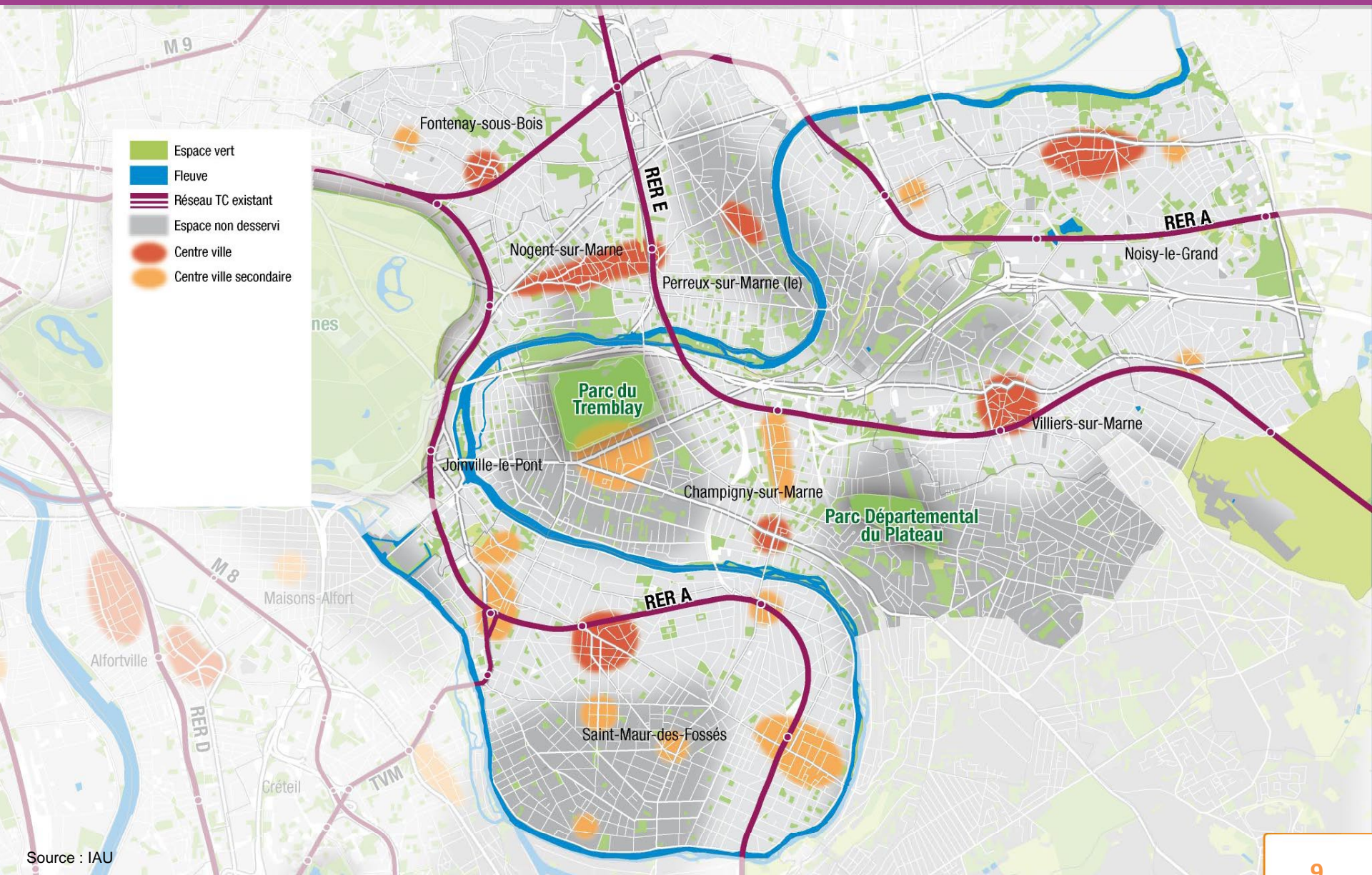
Source : IAU

Les enjeux en termes d'équipements



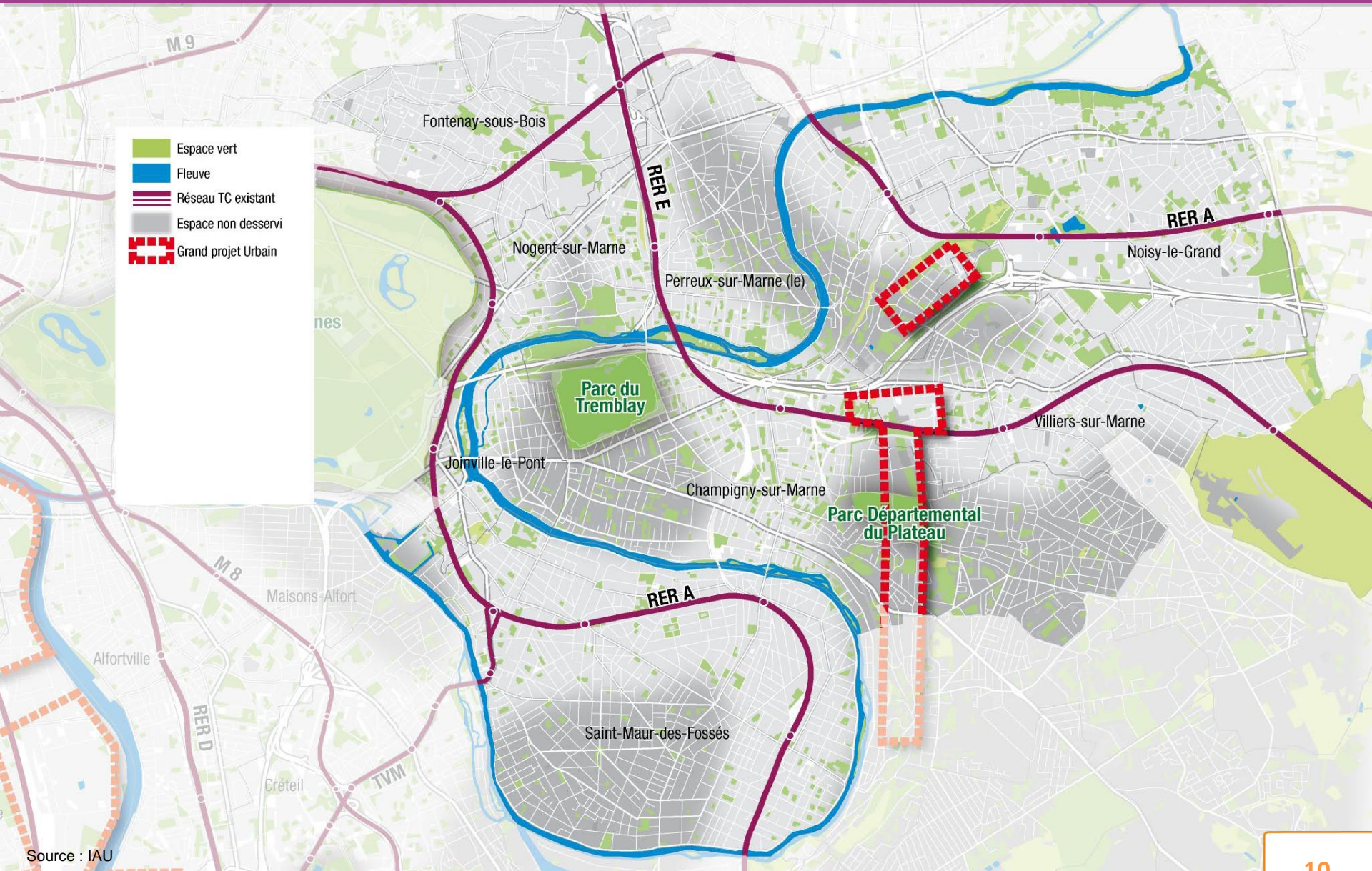
Source : IAU

Les enjeux en termes de desserte des centres-villes



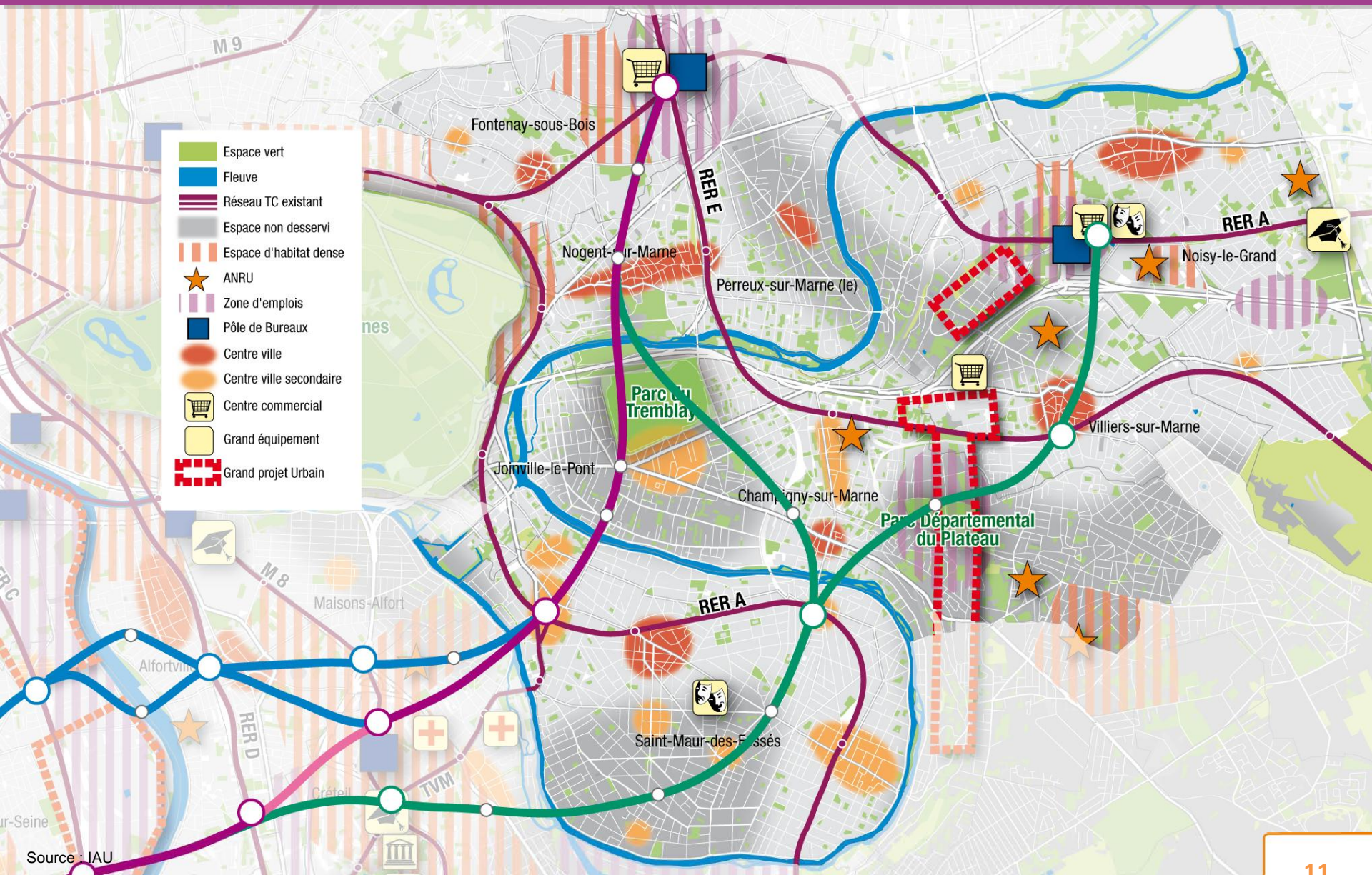
Source : IAU

Les enjeux en termes de grands projets urbains



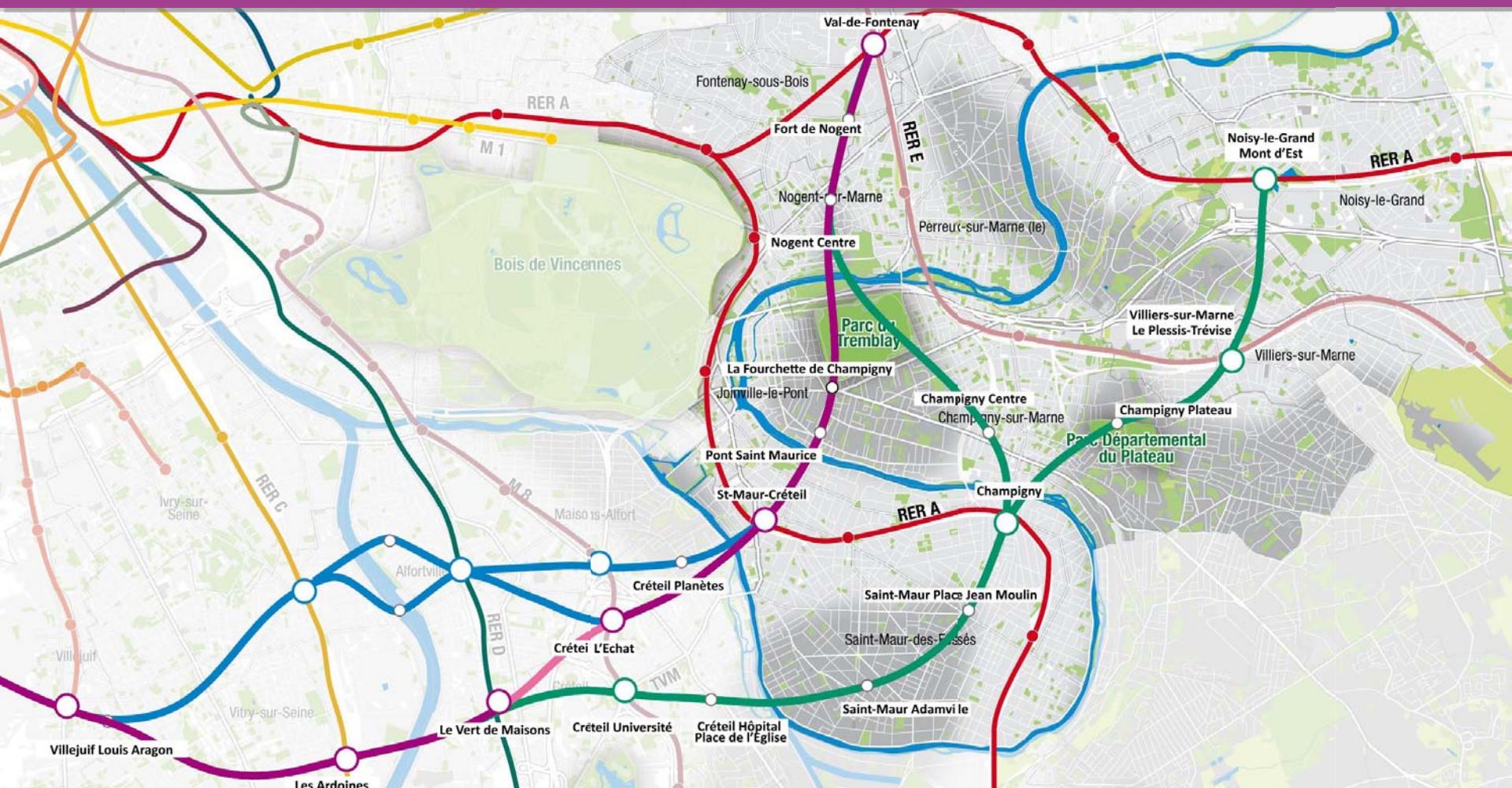
Source : IAU

Les différents enjeux du territoire




Source : IAU

Les différentes variantes de tracés pour répondre à ces enjeux



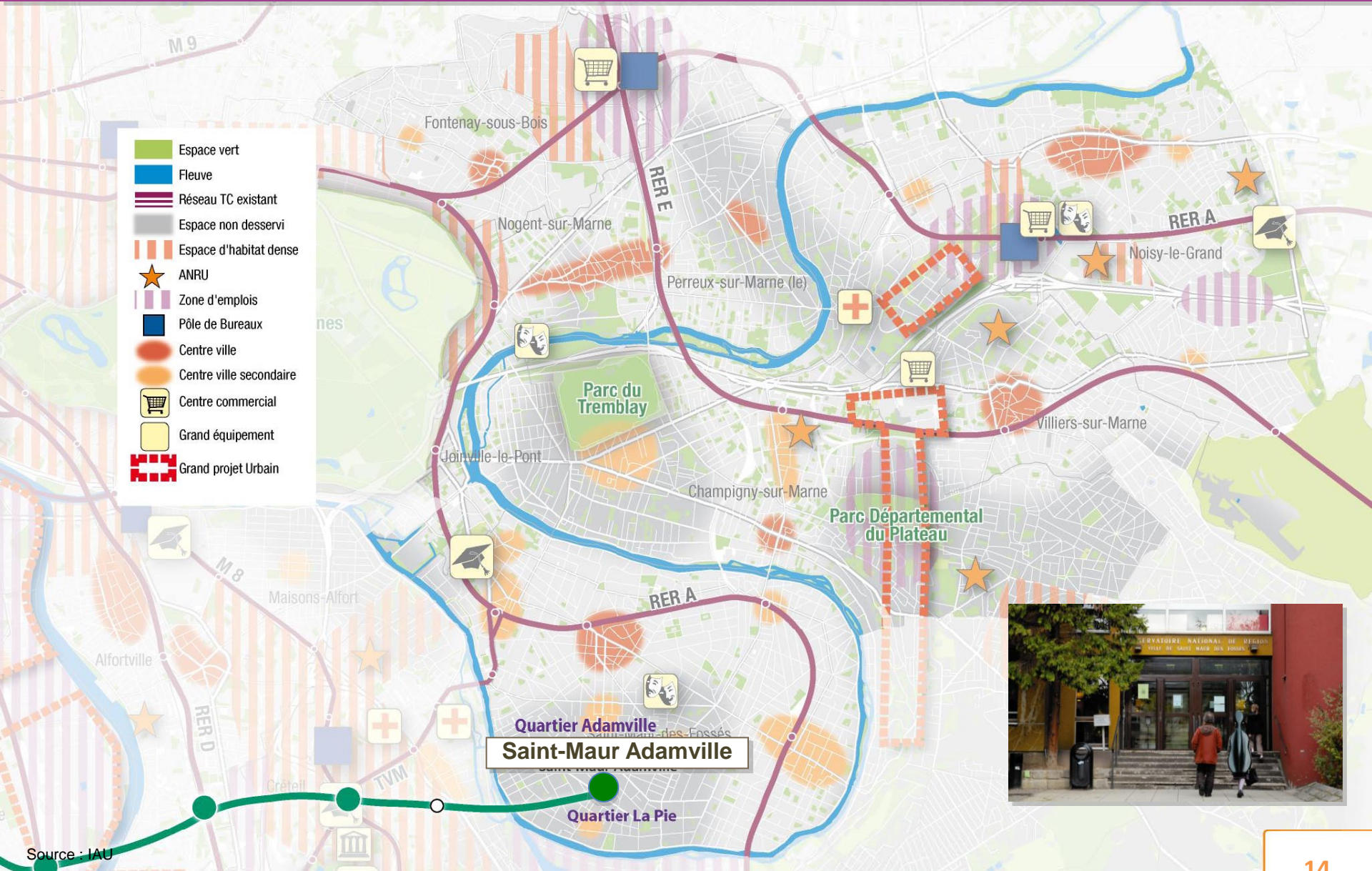
- > Ces variantes sont toutes techniquement faisables
- > Elles s'appuient sur des stations de correspondance et des stations intermédiaires
- > La localisation des stations intermédiaires peut encore évoluer



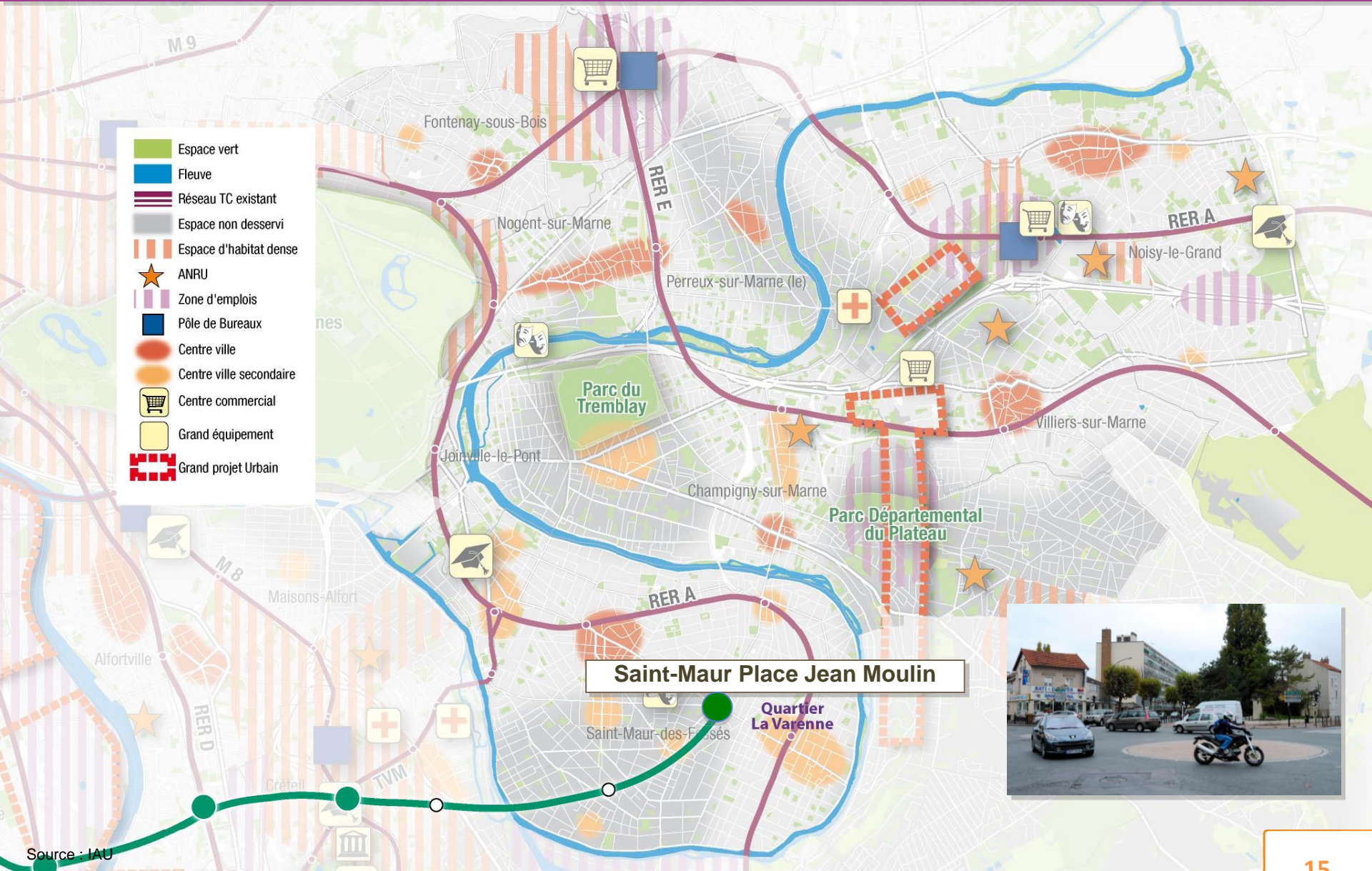
Les stations proposées



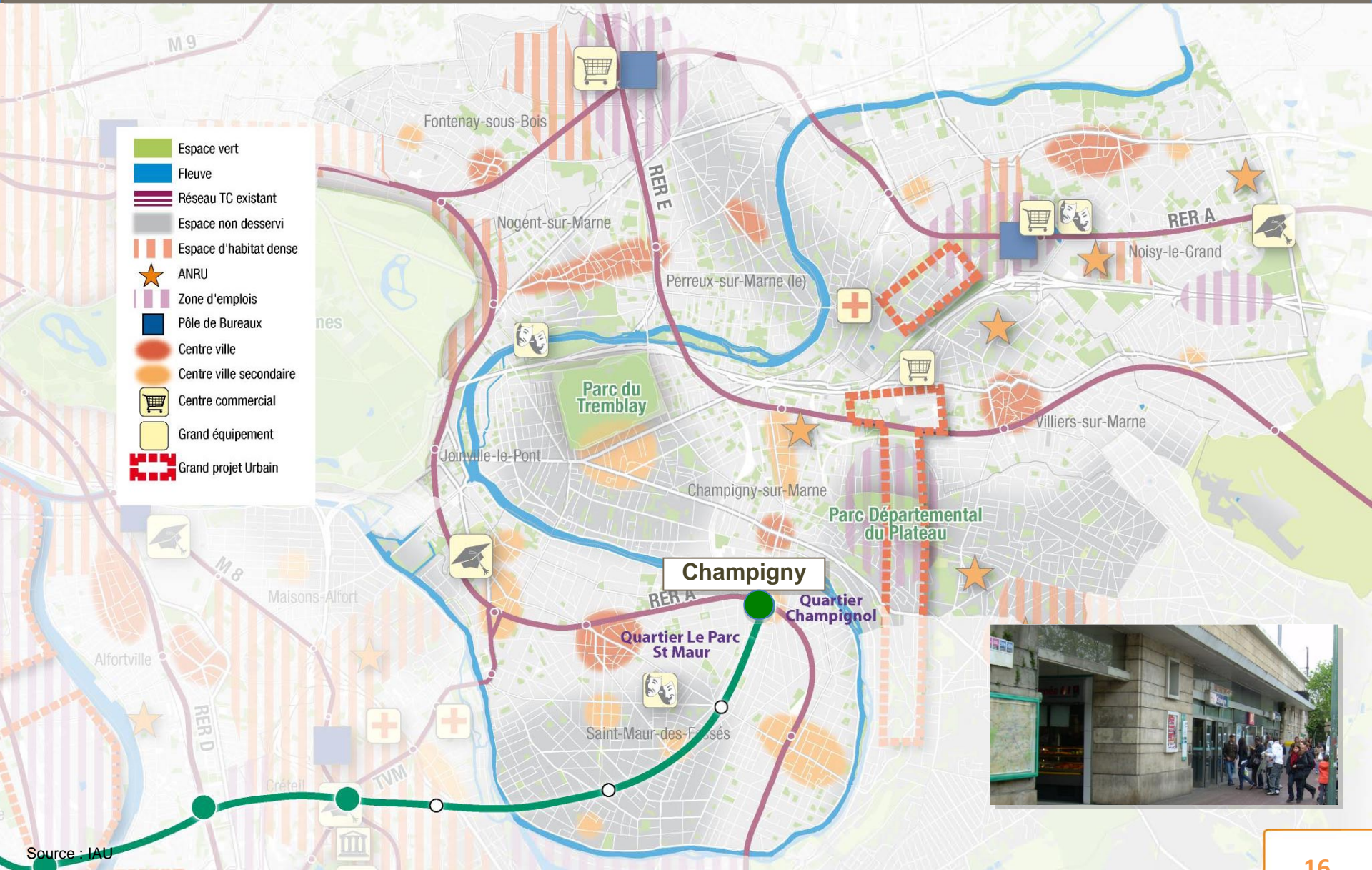
Station Saint-Maur Adamville



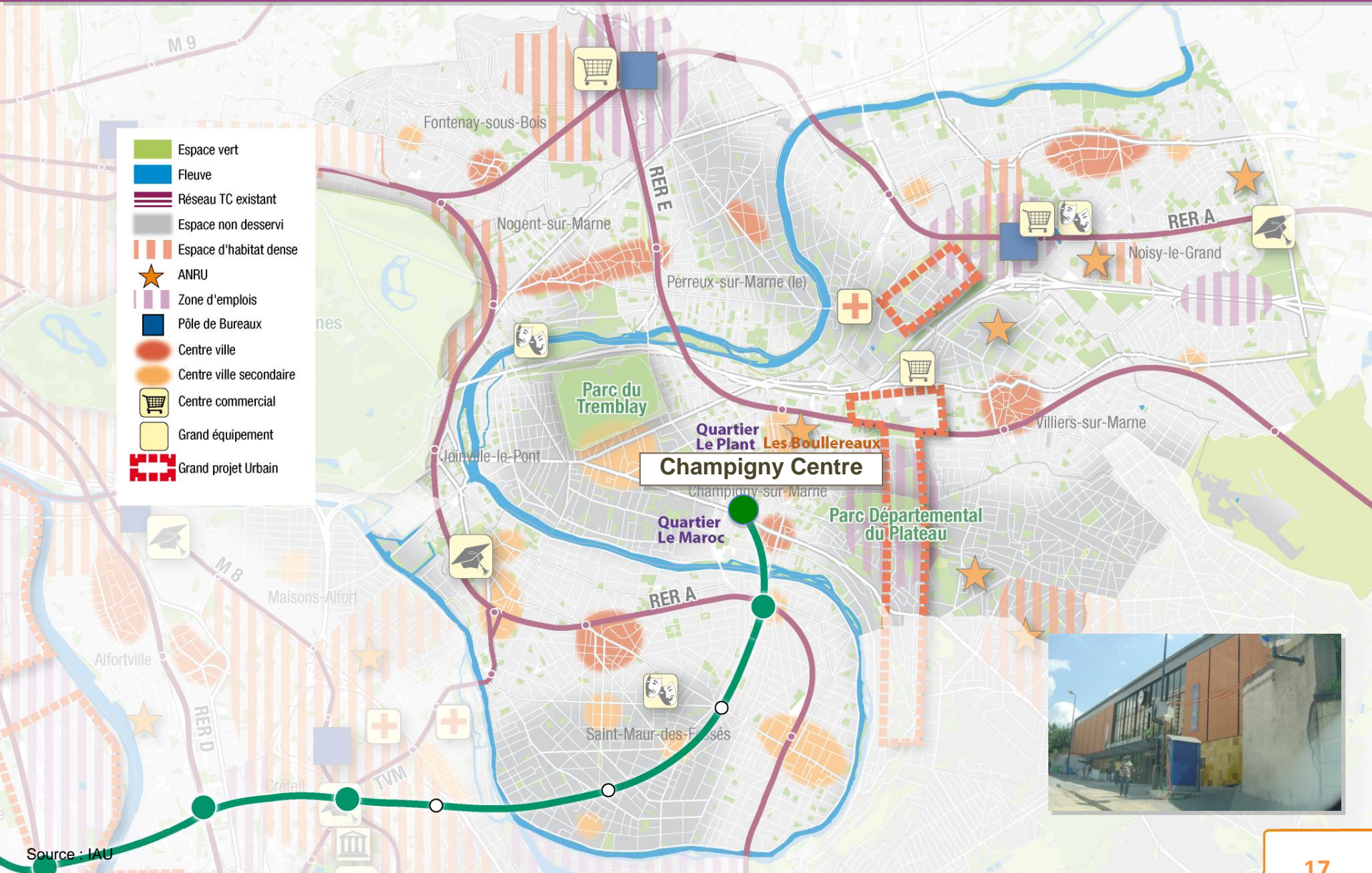
Station Saint-Maur Place Jean Moulin



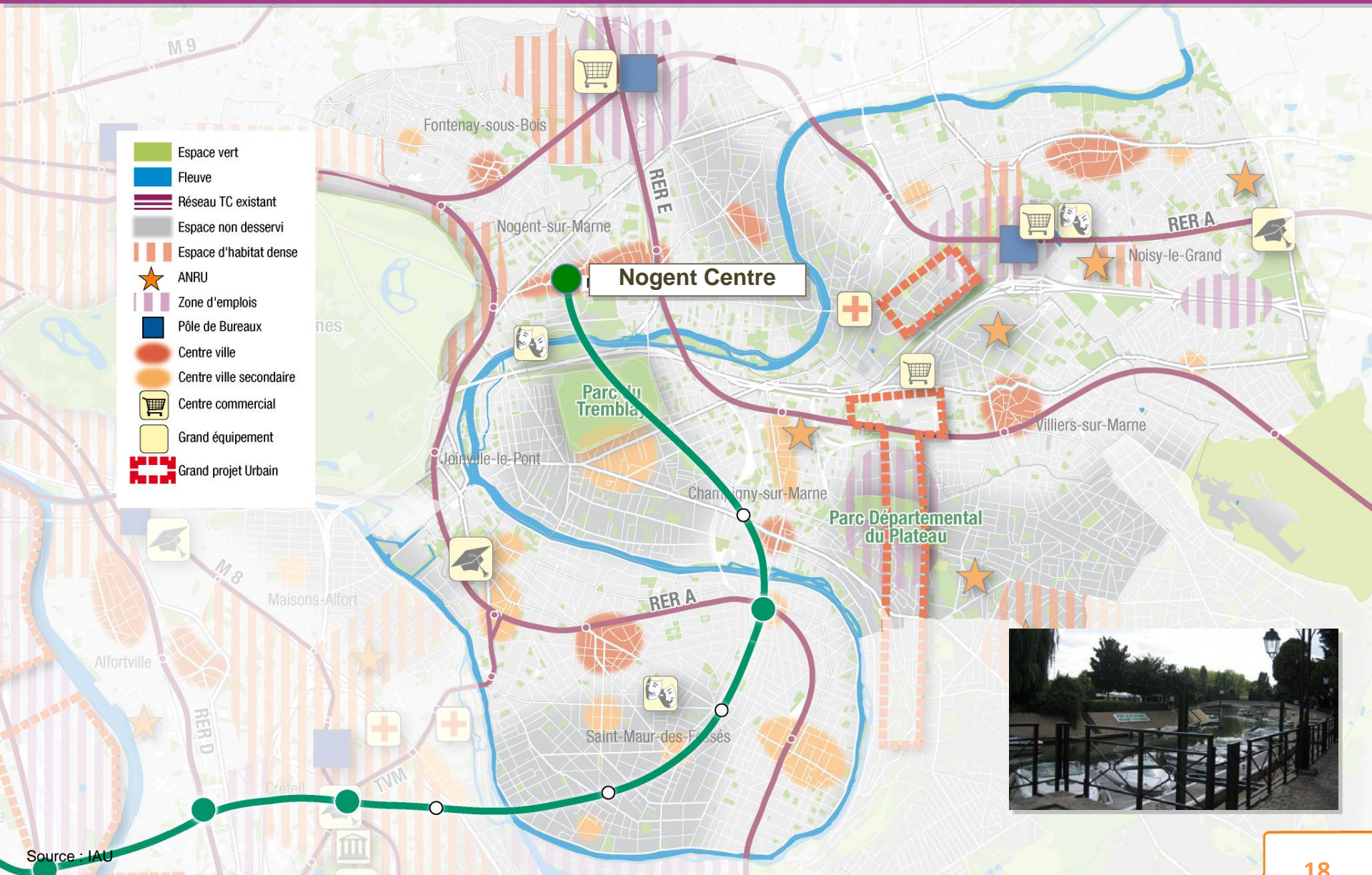
Station Champigny



Station Champigny Centre

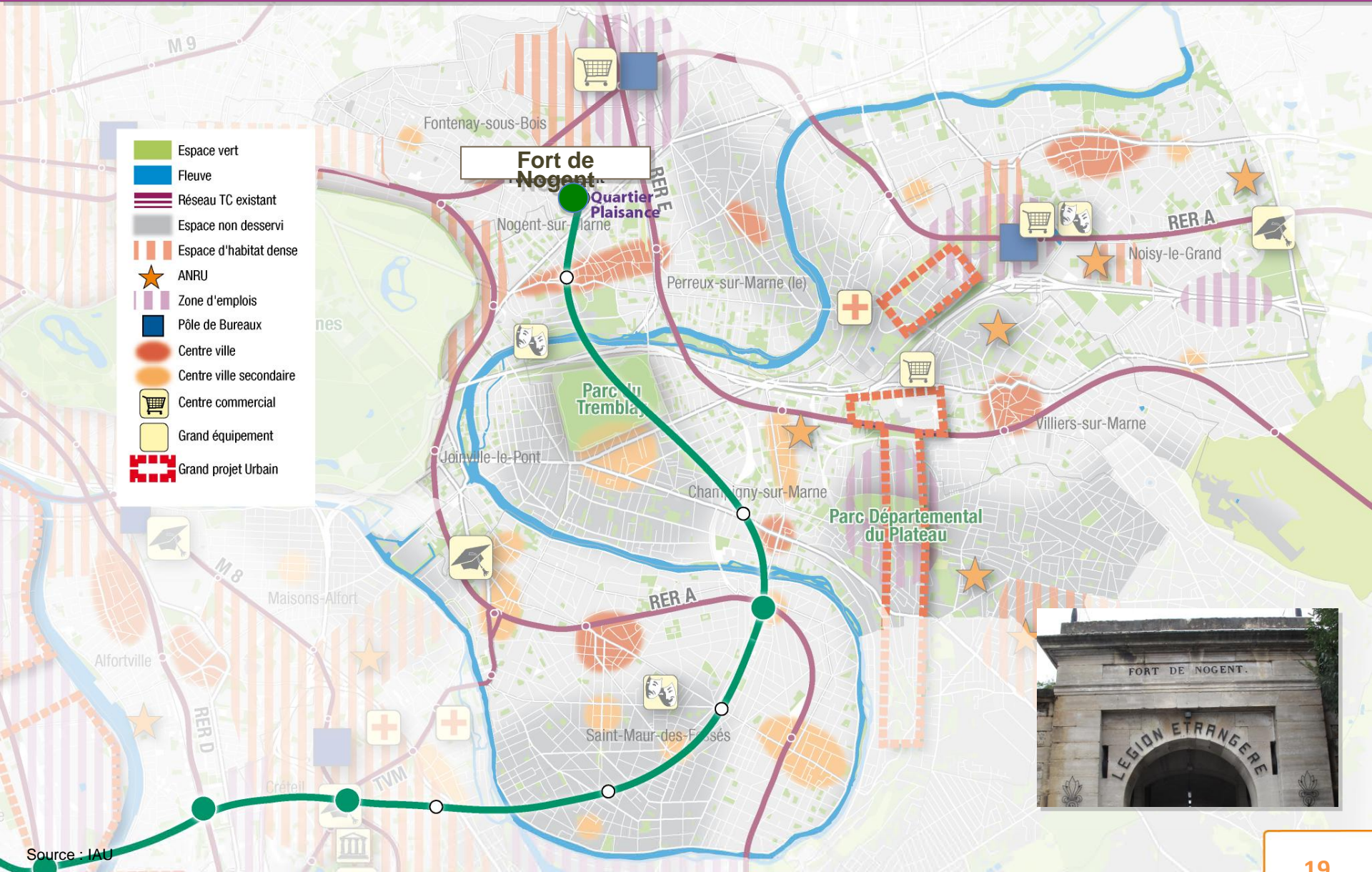


Station Nogent Centre

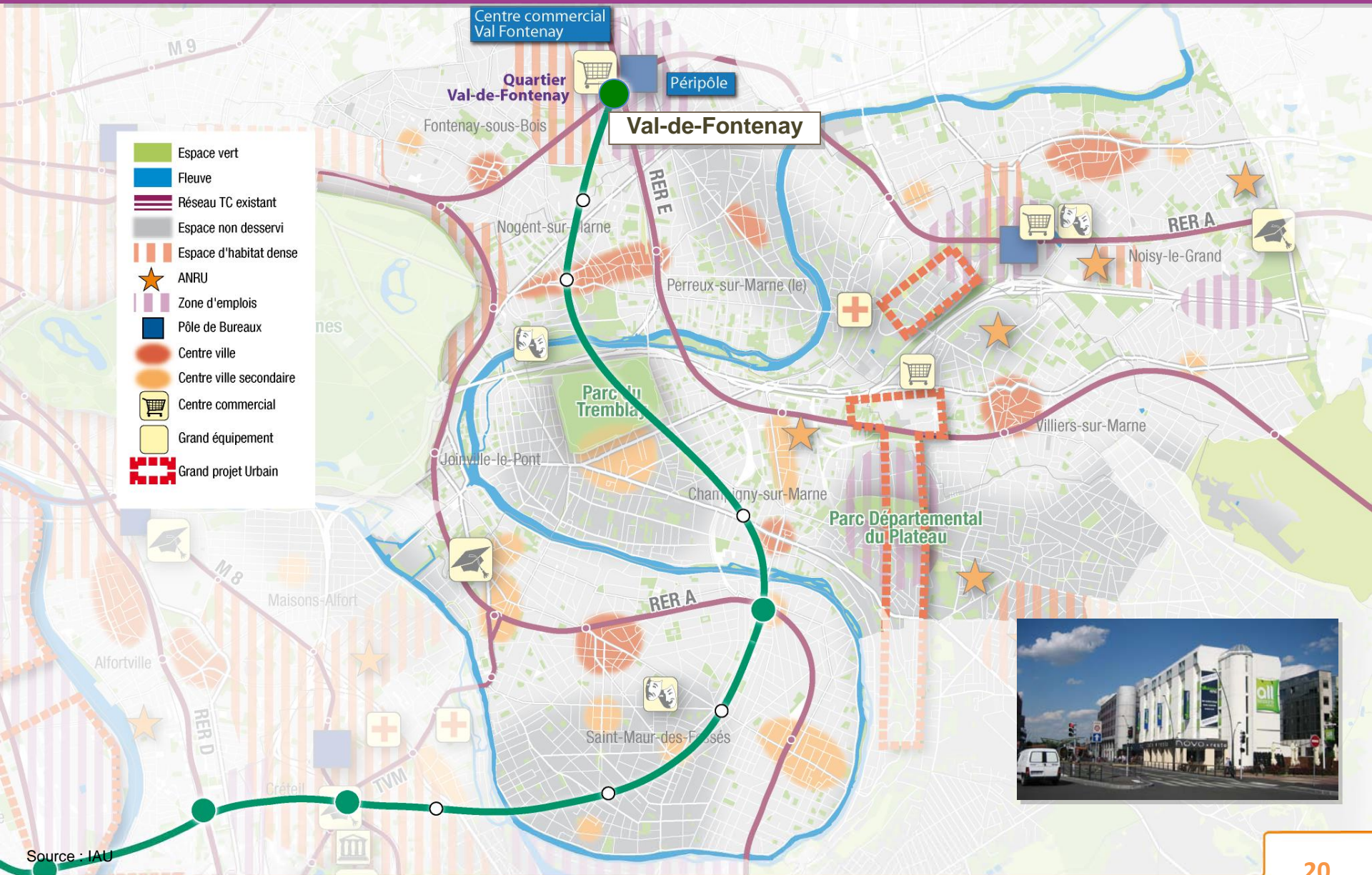


Source : IAU

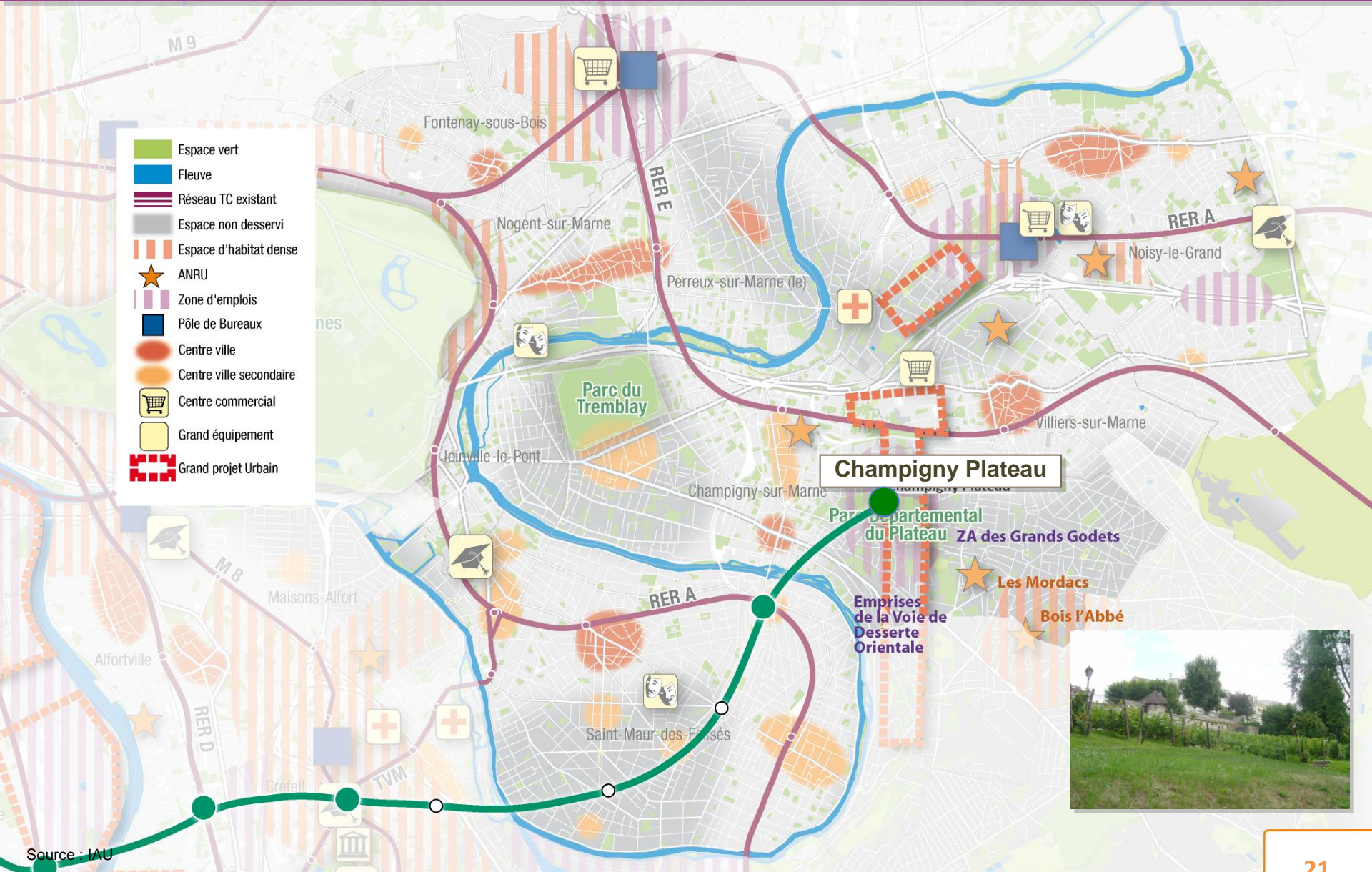
Station Fort de Nogent



Station Val-de-Fontenay



Station Champigny Plateau

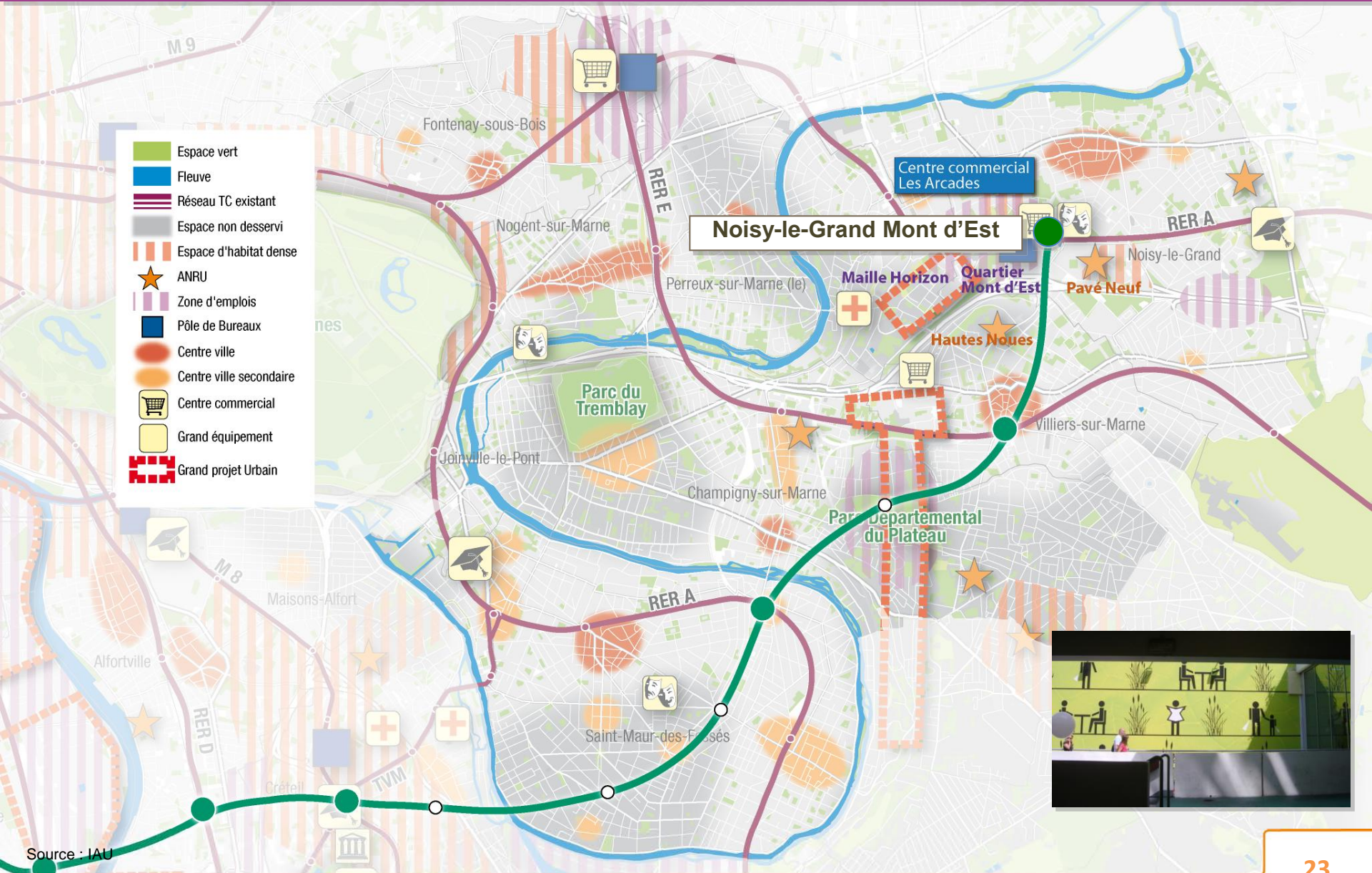


Source : IAU

Station Villiers-sur-Marne Le Plessis Trévisé

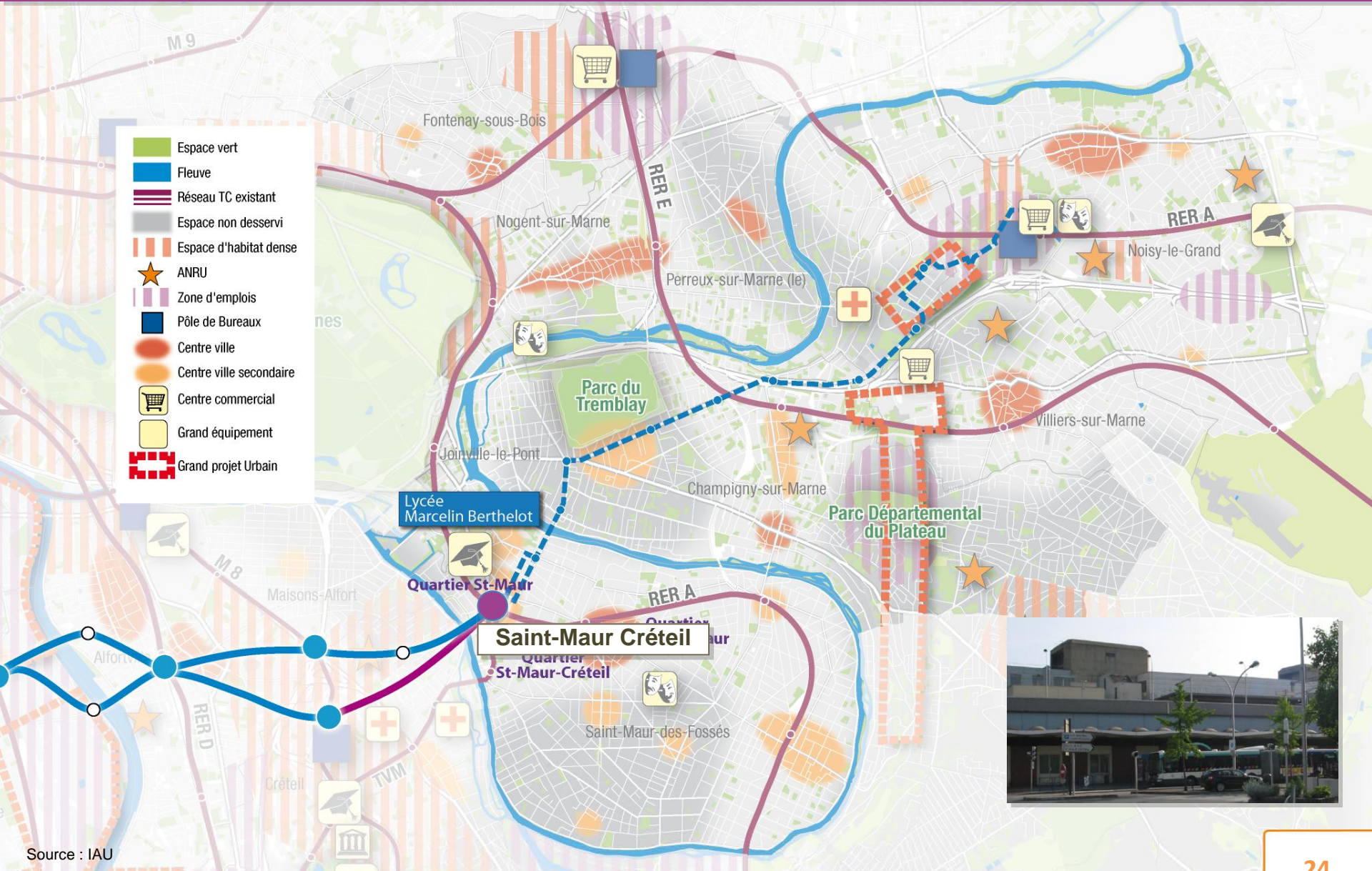


Station Noisy-le-Grand Mont d'Est

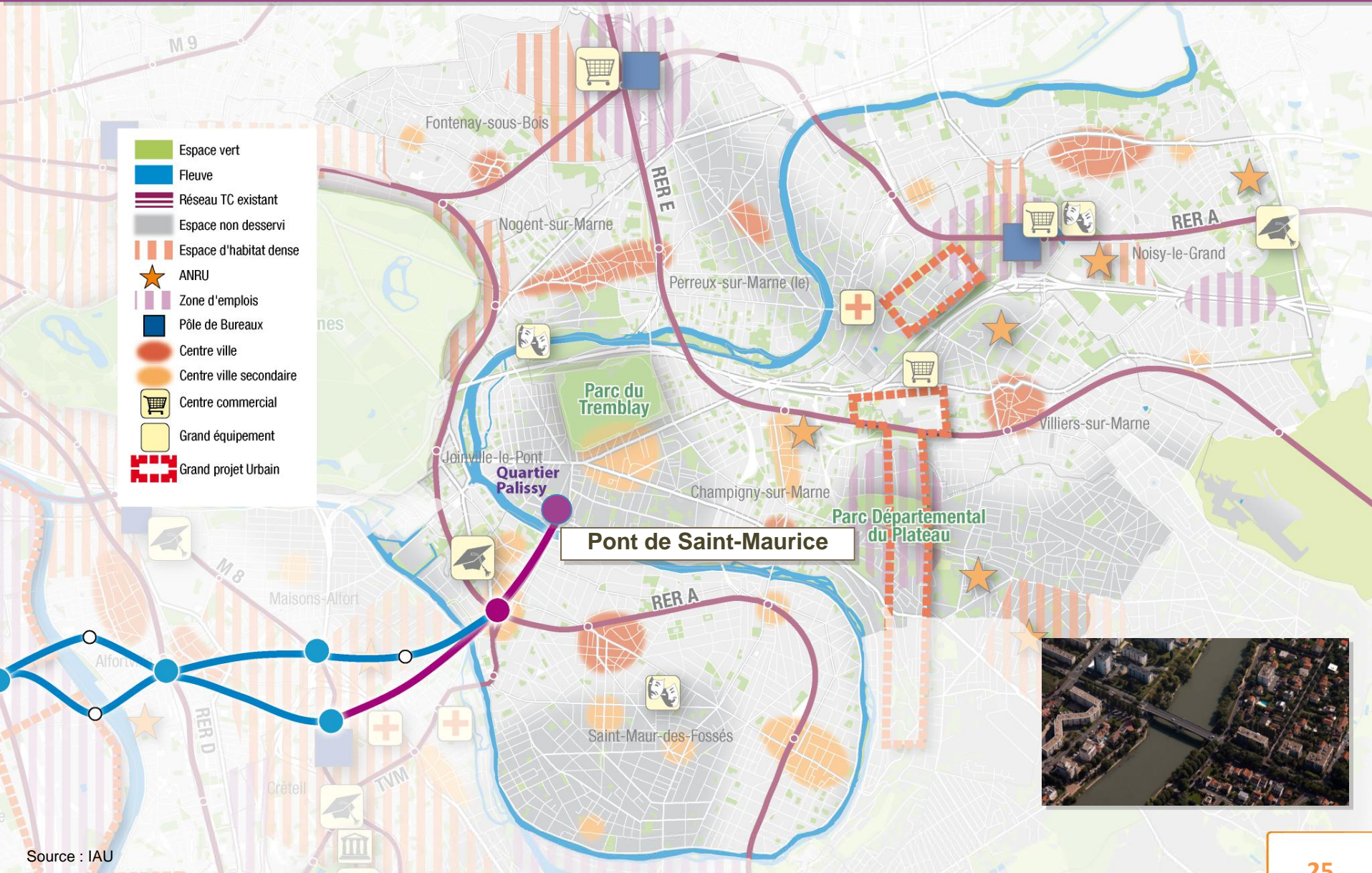


Source : IAU

Station Saint-Maur Créteil



Station Pont de Saint Maurice

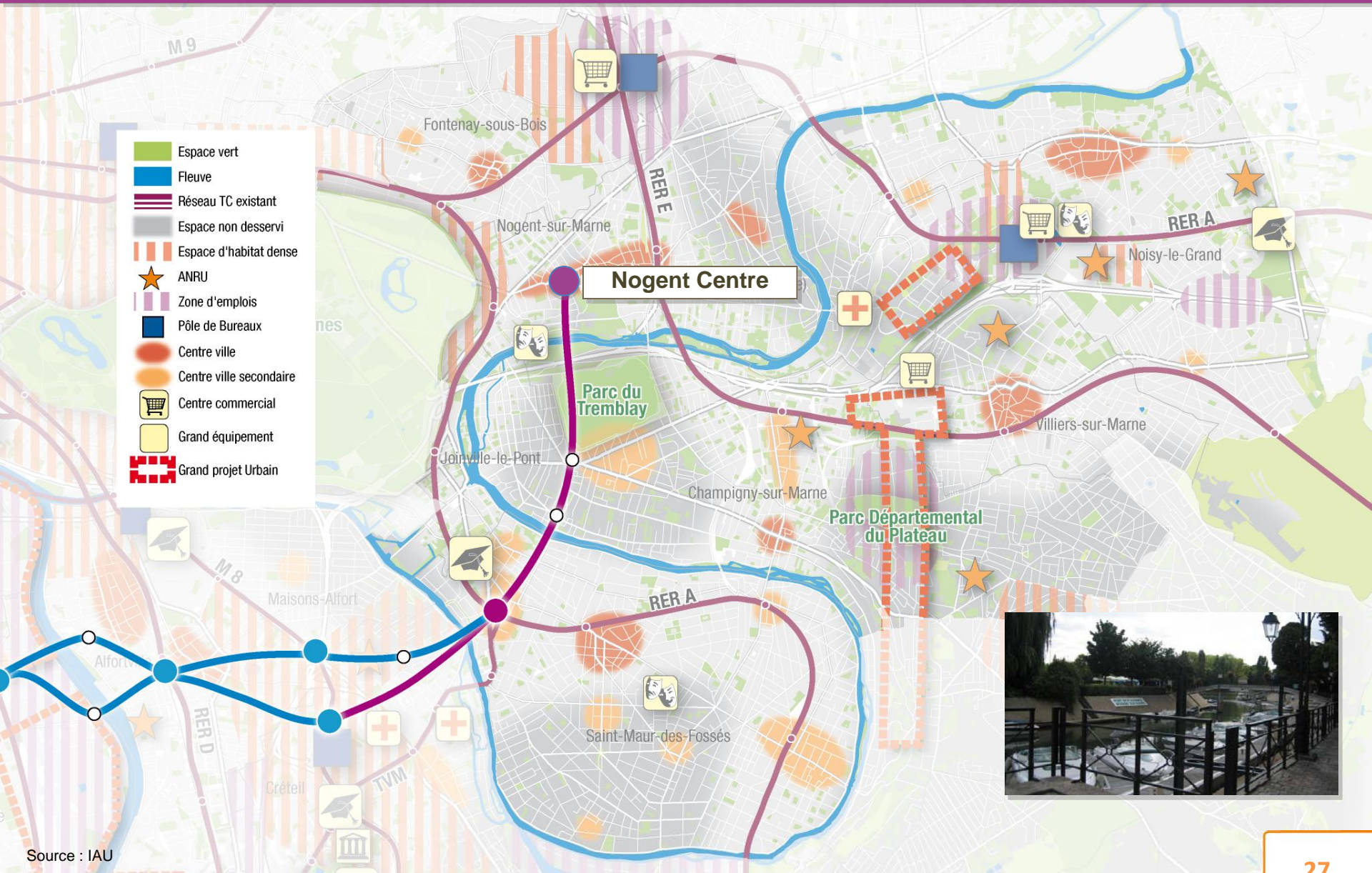


Station La Fourchette de Champigny

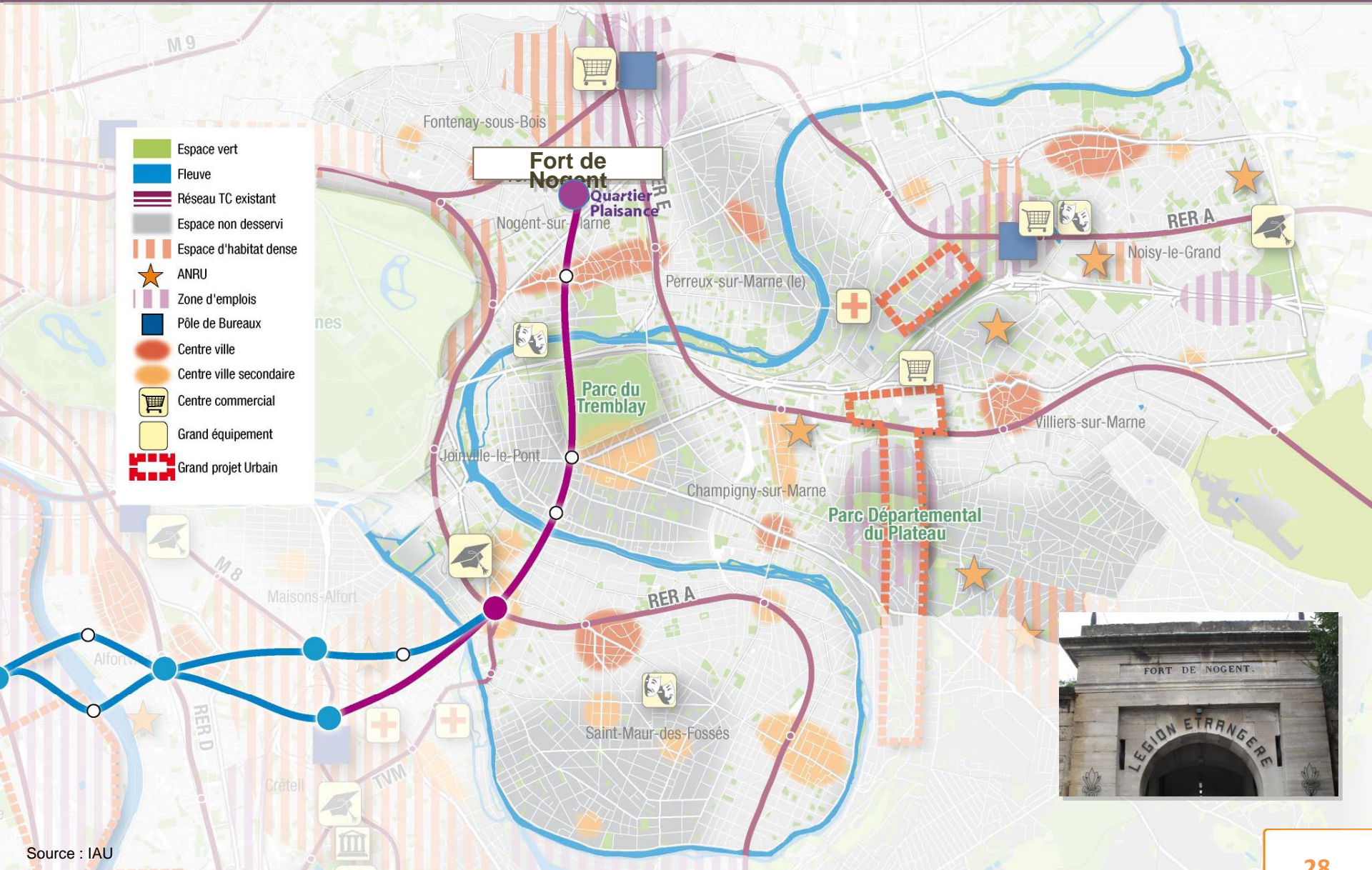


Source : IAU

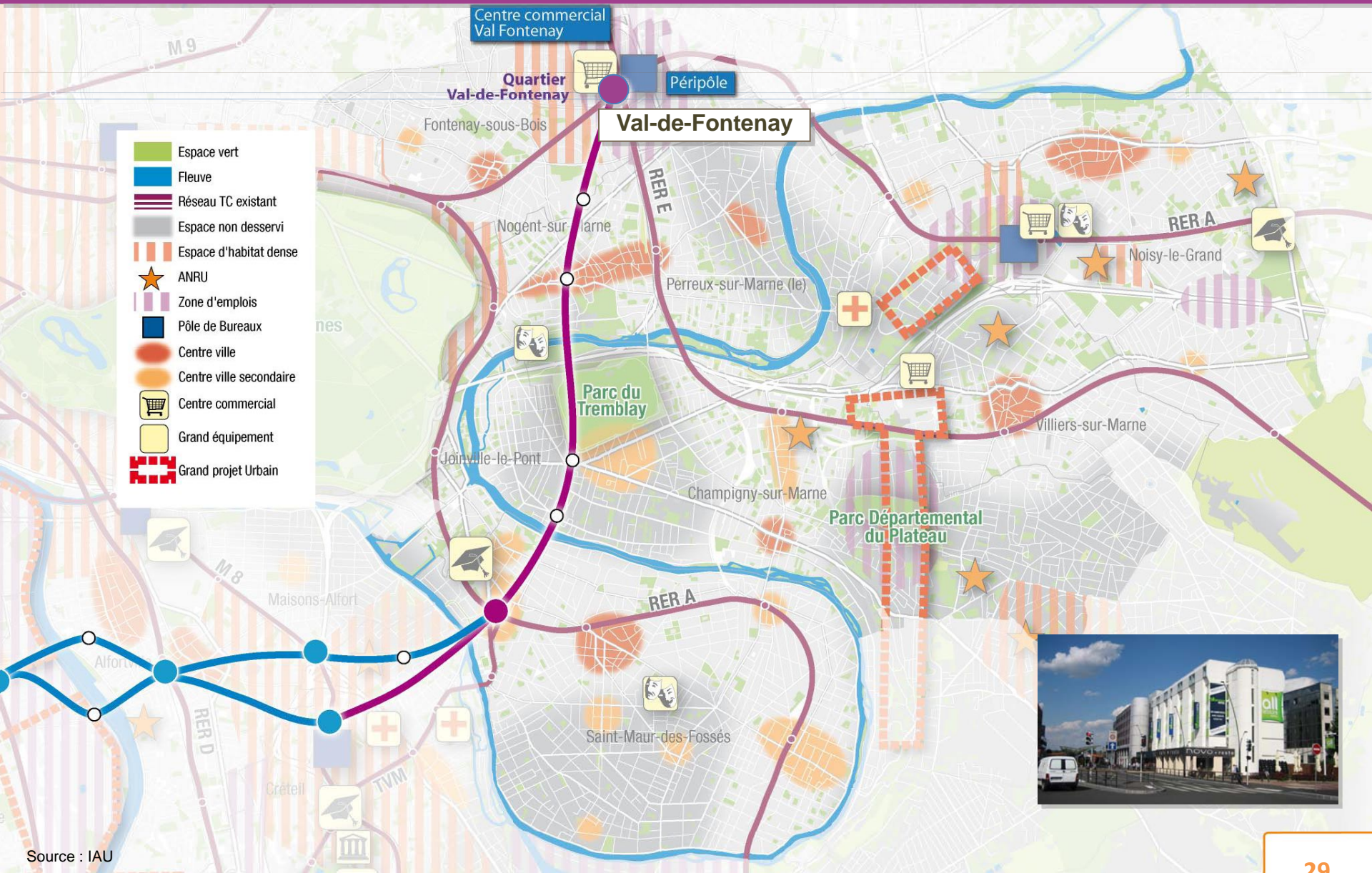
Station Nogent Centre



Station Fort de Nogent



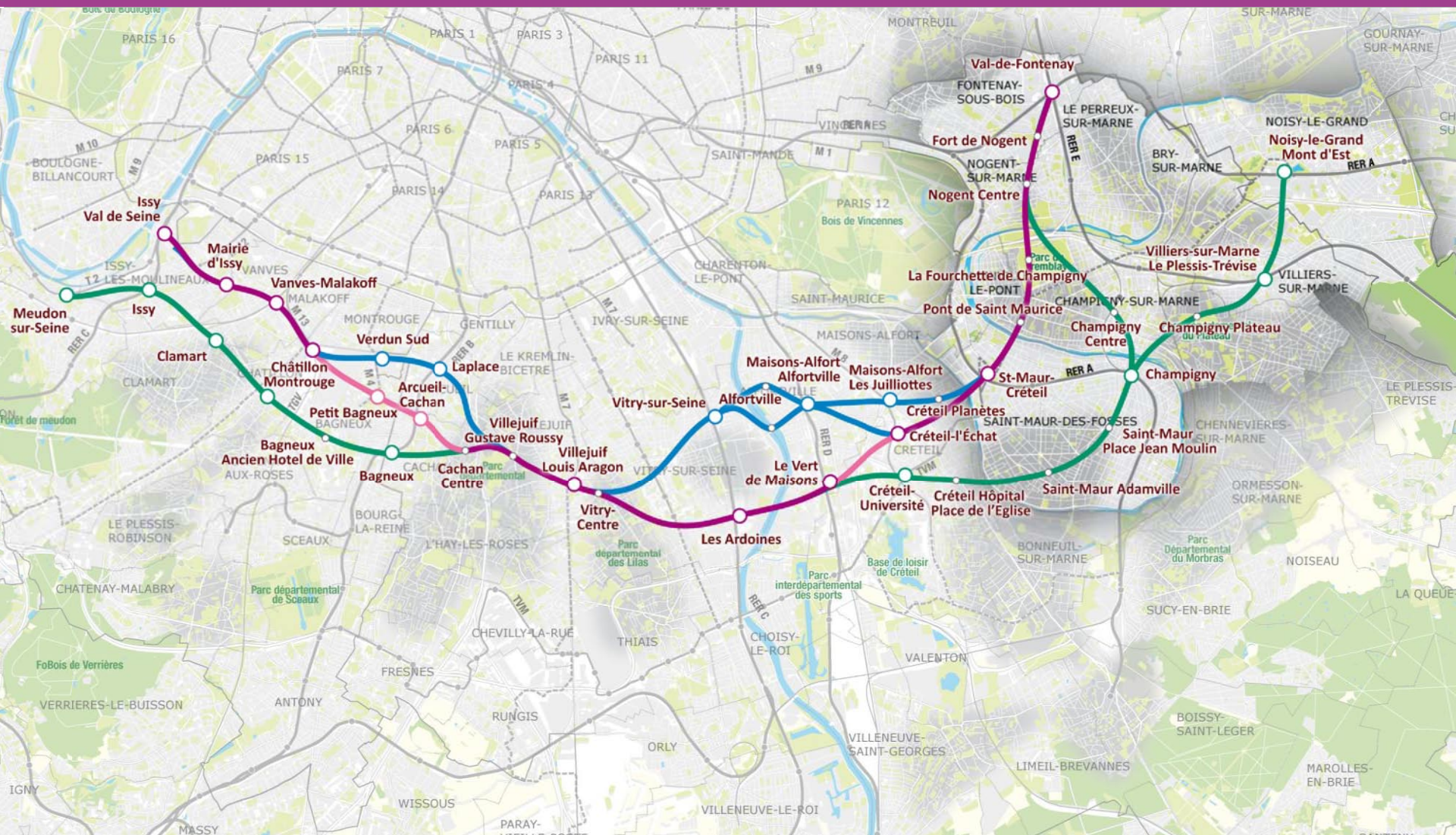
Station Val de Fontenay




La comparaison des différents tracés d'Arc Express sur votre territoire

	Tracé vert Direction Val de Fontenay	Tracé vert Direction Noisy-Le- Grand Mont d'Est	Tracé violet
Les populations et emplois desservis	++	+	+
Les équipements desservis	++	++	++
Les quartiers en politique de la ville desservis	+	++	+
Les correspondances avec les autres lignes de transports collectifs	++	+	++

L'Arc Sud





Merci de votre attention

