

INSEE
INSTITUT NATIONAL
DE LA STATISTIQUE
ET DES ÉTUDES
ÉCONOMIQUES

Etude sur les trois zones d'emploi du pourtour de l'étang de Berre

Renan Duthion
Directeur régional Insee
CPDP Fos-Tonkin 2/12/2010



Etude INSEE 2010

« Le pourtour de l'étang de Berre »

Publiée sur
www.insee.fr/paca



SUD INSEE l'essentiel

N° 139 - janvier 2010

Pourtour de l'étang de Berre : l'industrie reste moteur, le tertiaire rattrape son retard

Depuis l'implantation d'une industrie lourde à la fin des années soixante-dix, le pourtour de l'étang de Berre a bénéficié d'un développement économique et démographique rapide jusque dans les années quatre-vingt. Puis le tissu économique du territoire s'est peu à peu orienté vers les services aux entreprises, plus largement vers le tertiaire. Il repose cependant aujourd'hui encore fortement sur les trois piliers de l'industrie locale que sont la construction aéronautique, la métallurgie et la pétrochimie.

Pourvu d'infrastructures routières et aéroportuaires très développées, ce territoire attire une main-d'œuvre qualifiée.

Le pourtour de l'étang de Berre, constitué des trois zones d'emploi de Fos-sur-Mer, de l'Étang-de-Berre et de Salon-de-Provence, se compose de 32 communes et compte 402 000 habitants en 2006. Il est desservi par un important réseau routier et autoroutier, accueille un aéroport international à Marignane et un complexe industrialo-portuaire de portée mondiale à Fos-sur-Mer.

À partir de la fin des années soixante, l'implantation de grandes unités industrielles sur ce territoire a constitué un

Le périmètre d'étude regroupe trois zones d'emploi



Opération soutenue par l'Etat
FONDS NATIONAL
D'AMÉNAGEMENT
ET DE DÉVELOPPEMENT
DU TERRITOIRE



PREFECTURE DE LA RÉGION
PROVENCE ALPES CÔTE D'AZUR

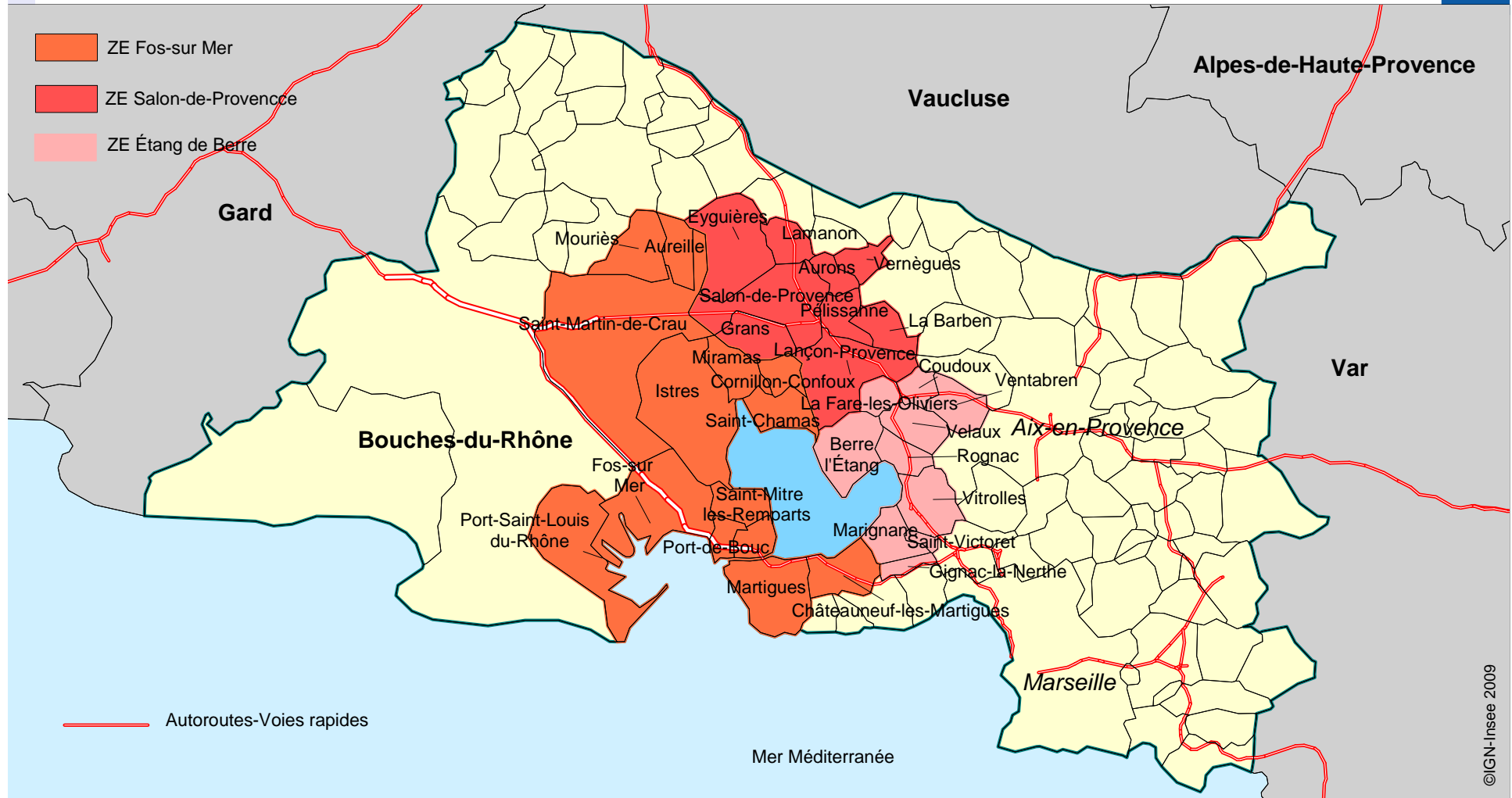


INSEE
INSTITUT NATIONAL
DE LA STATISTIQUE
ET DES ÉTUDES
ÉCONOMIQUES

PROVENCE-ALPES-CÔTE D'AZUR

La zone d'étude :

Les 3 zones d'emploi du pourtour de l'étang de Berre





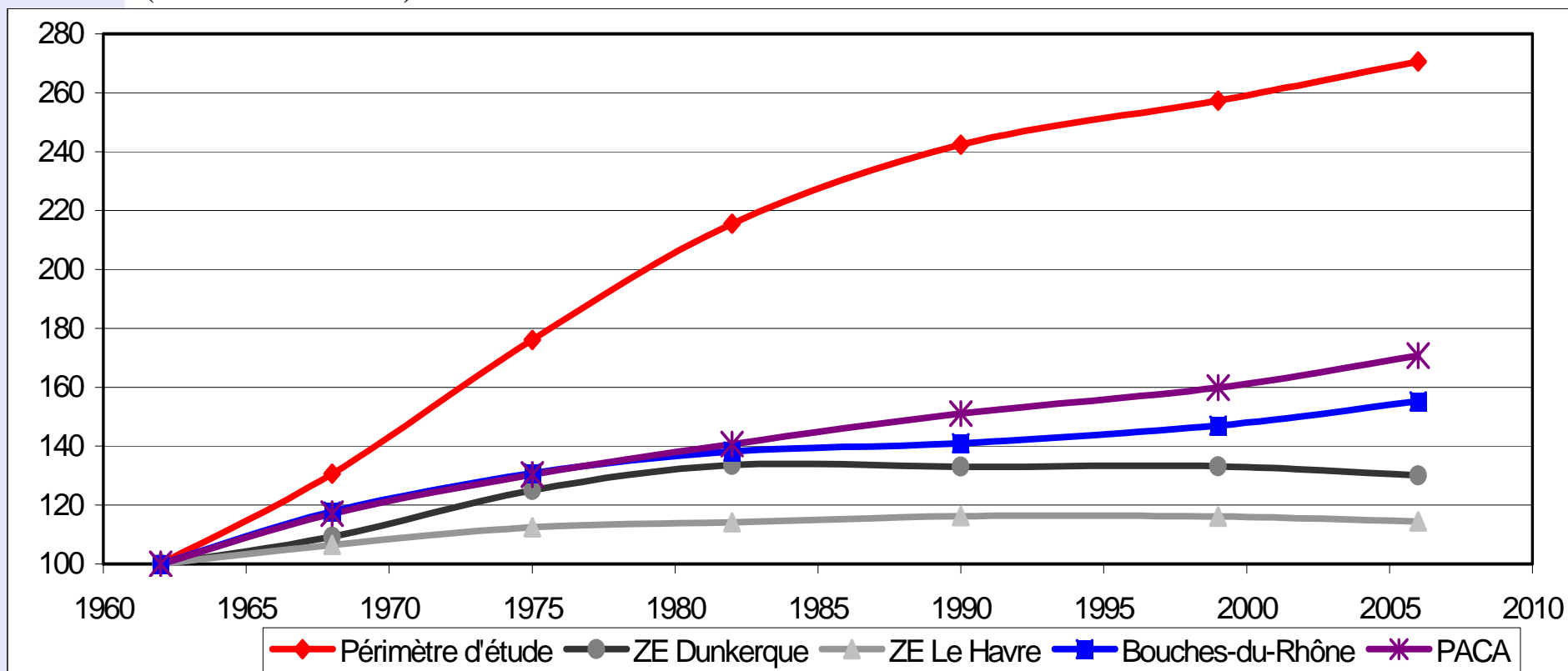
La population

Un dynamisme qui s'infléchit à partir des années 90

Une forte vitalité démographique qui s'infléchit à partir des années 90

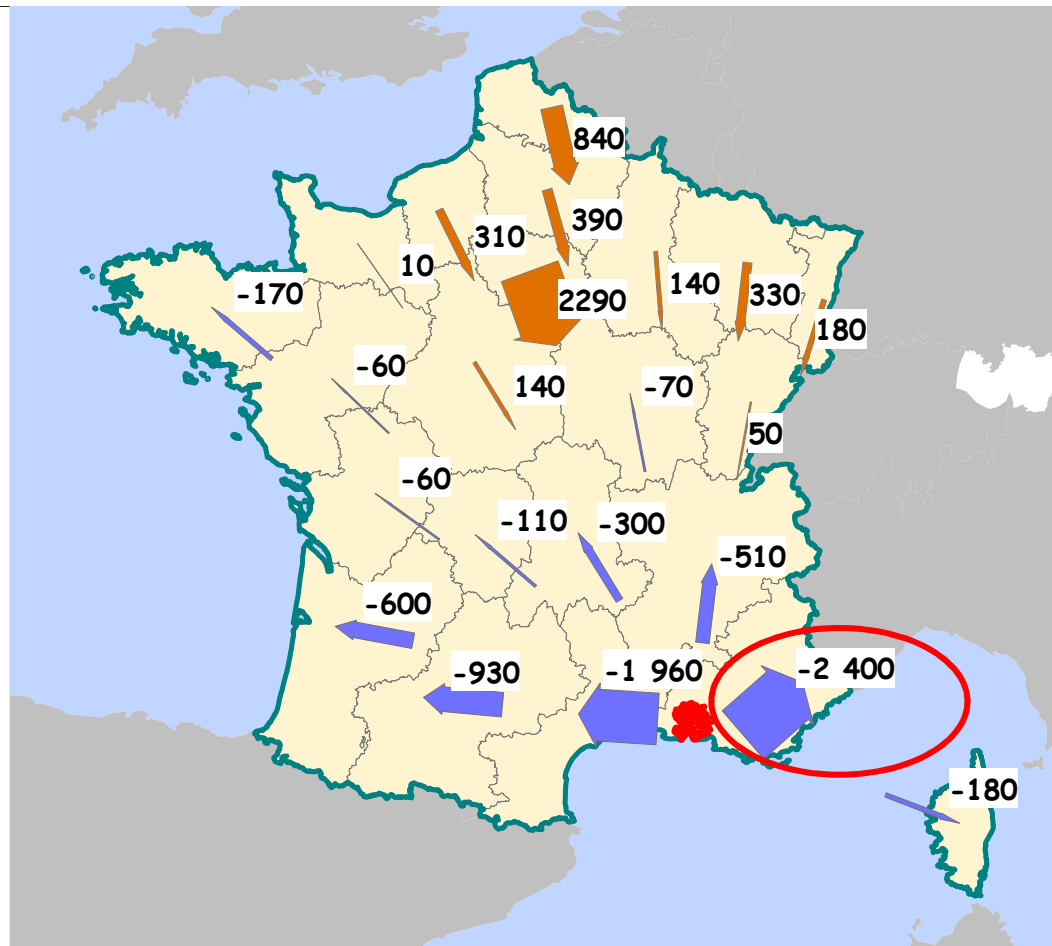
Évolution de la population de 1962 à 2006

(base 100 en 1962)



Un apport migratoire en provenance du nord

Solde migratoire 2001-2006 avec les régions



Source : recensement de la population 2006



L'appareil productif

spécialisation

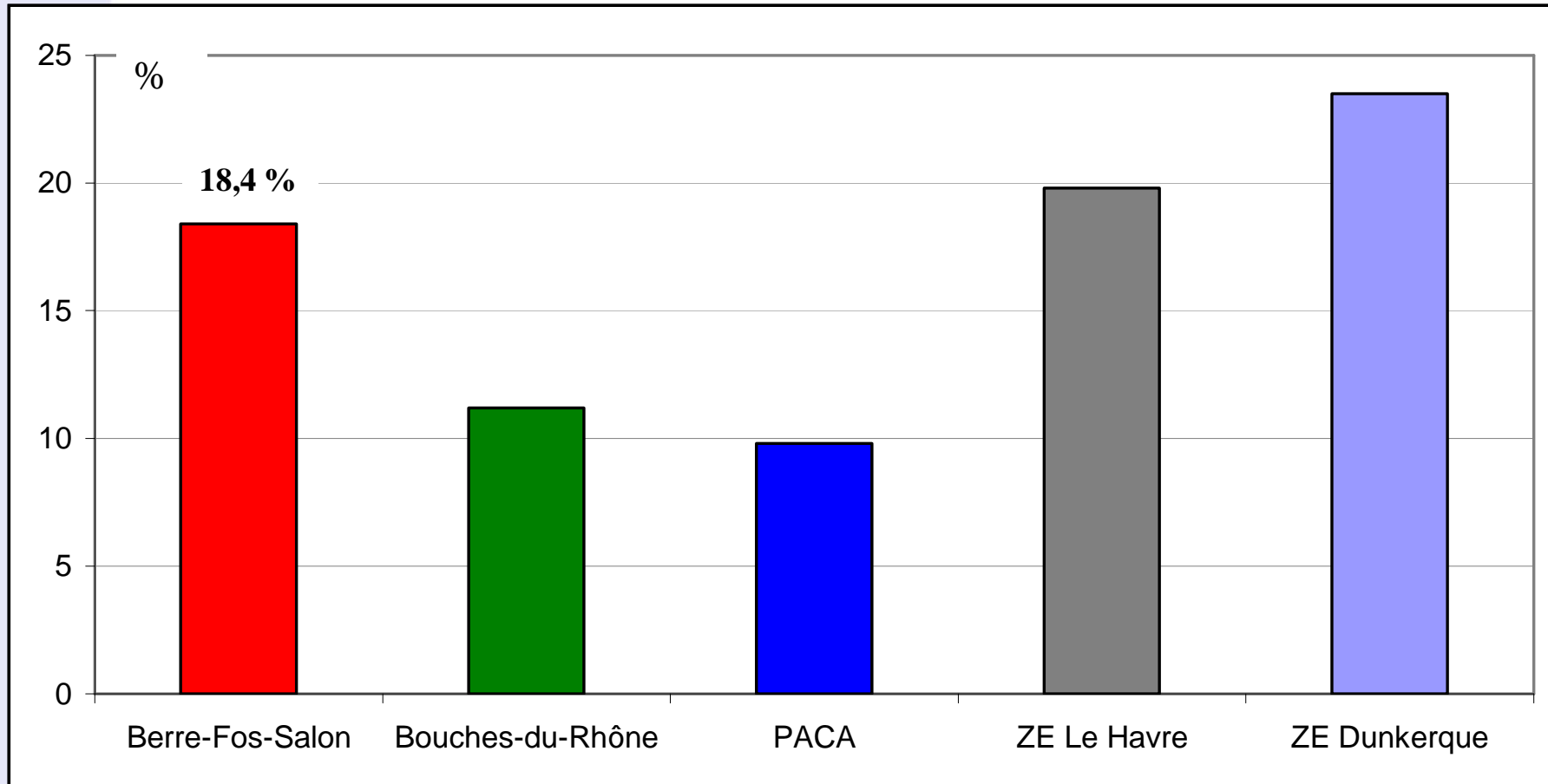
industrielle

Page 7



Une spécialisation industrielle

Part de l'emploi industriel

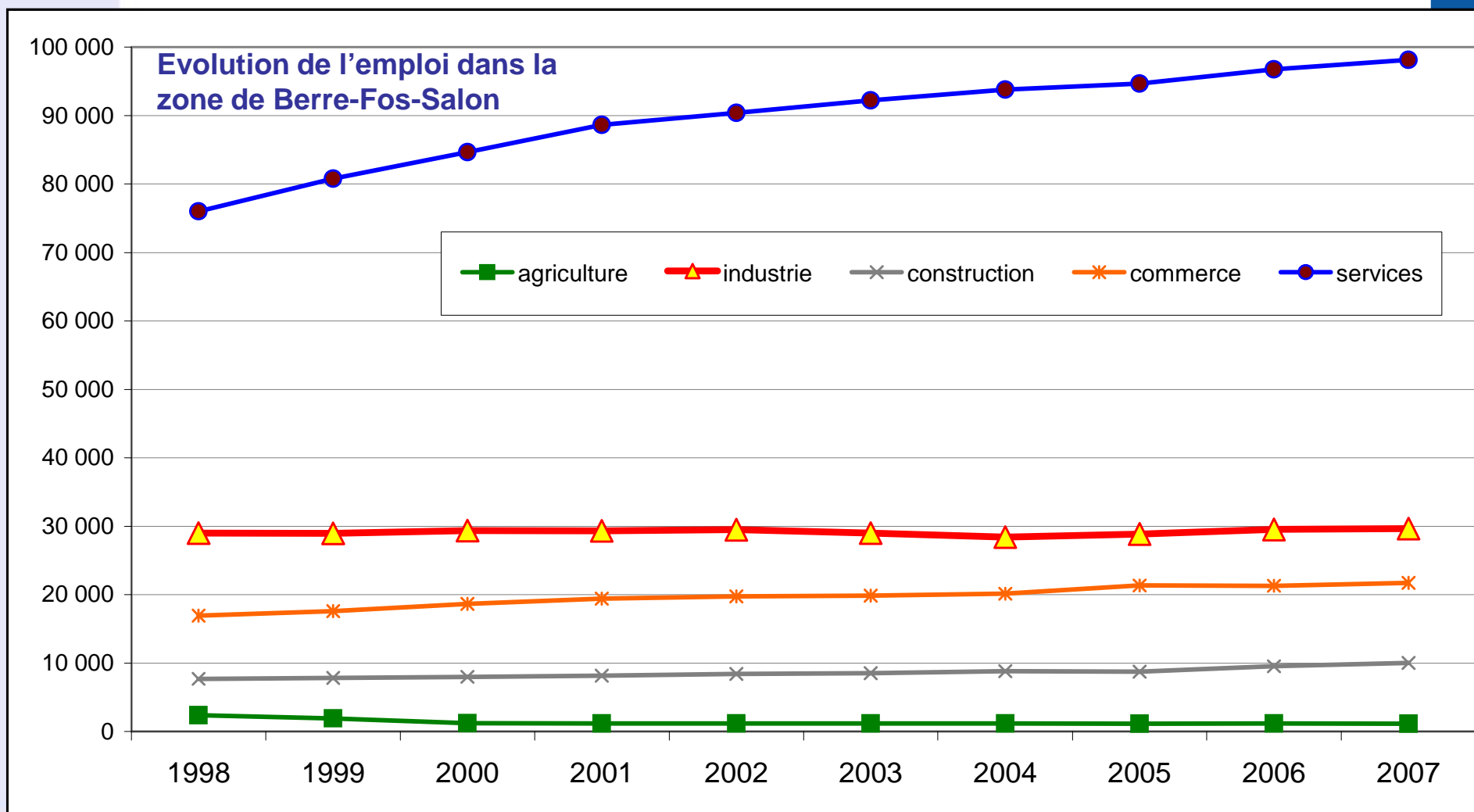


Source : Recensement de la population 2006

Page 8



En 10 ans, hausse de 30% dans le tertiaire et stabilisation dans l'industrie

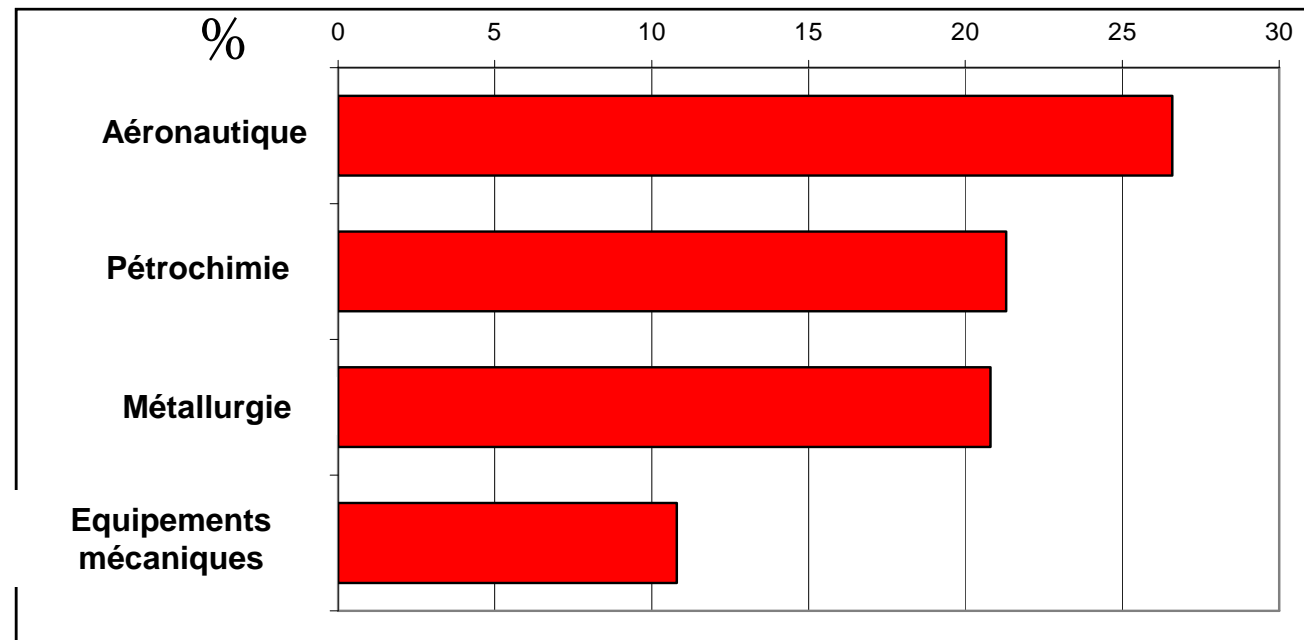


Source: Insee – Estimations d'emploi

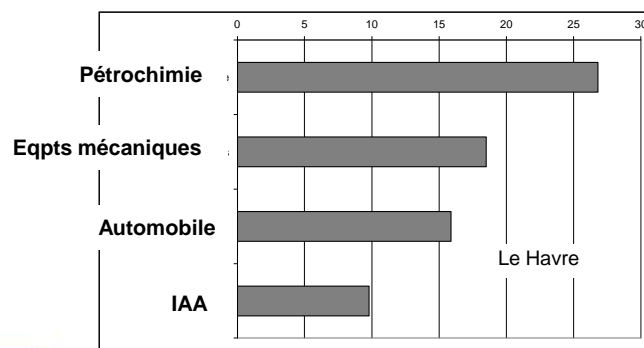


4 principaux secteurs concentrent 80% de l'emploi industriel

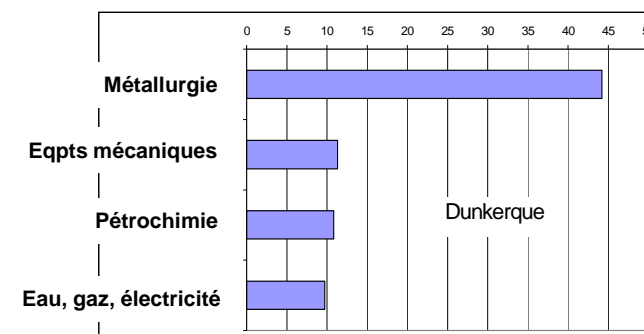
Berre-Fos-Salon



Le Havre : 70 %



Dunkerque : 76 %





Le marché du travail

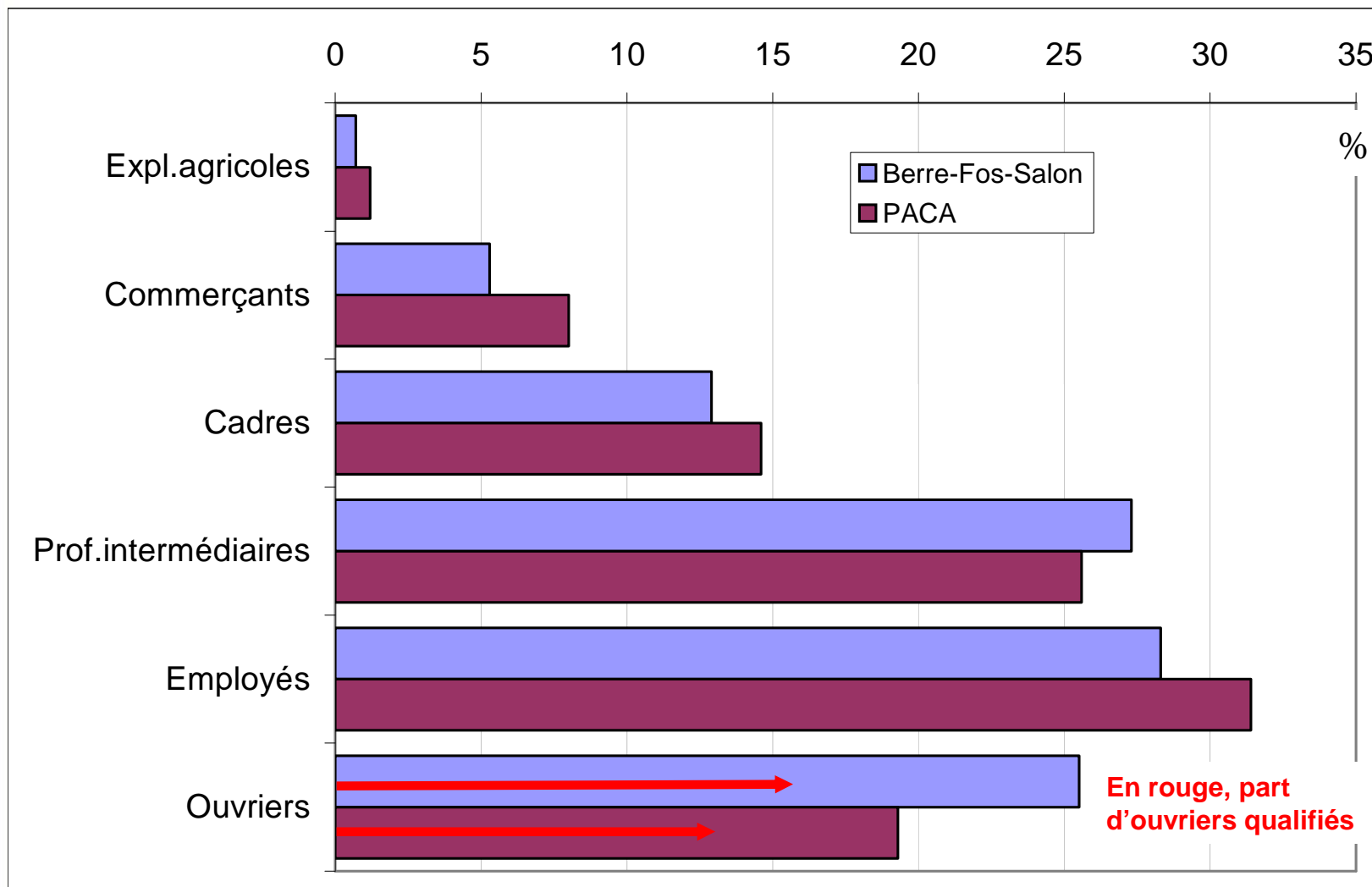
Une main d'œuvre ouvrière qualifiée

**Un chômage proche du niveau régional
mais plus fréquemment de longue durée**

**Une adéquation difficile localement
entre l'offre et la demande d'emploi
générant des déplacements nombreux**

Main d'œuvre

moins de cadres, plus d'ouvriers qualifiés



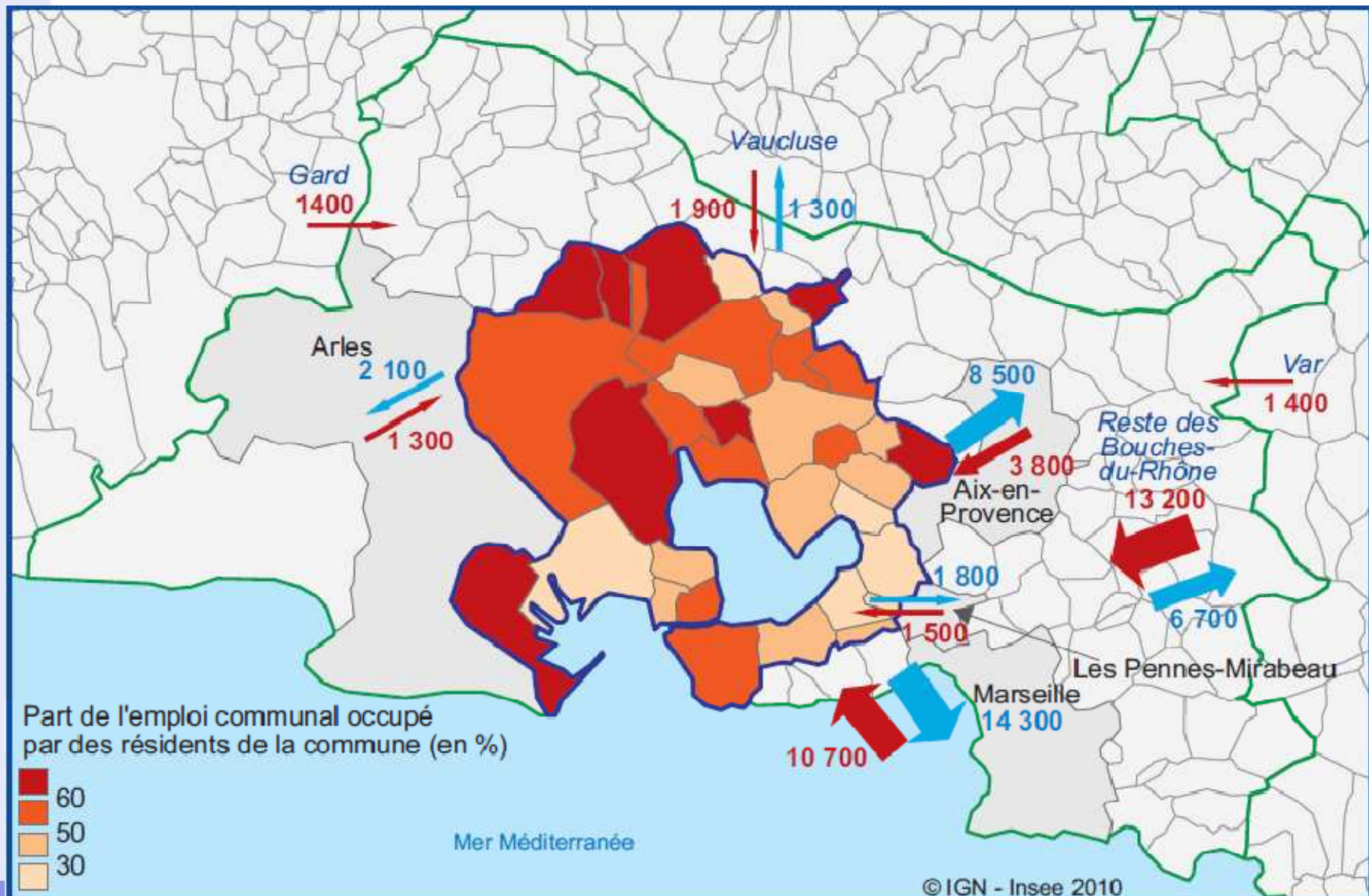
Page 12


Source : Recensement de la population 2006



Navettes quotidiennes domicile-travail :

Principalement dans les communes des Bouches-du-Rhône





INSEE
INSTITUT NATIONAL
DE LA STATISTIQUE
ET DES ÉTUDES
ÉCONOMIQUES

Merci de votre attention

Renan Duthion
Directeur régional Insee
CPDP Fos-Tonkin 2/12/2010

