

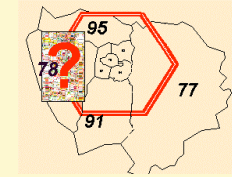
A map of the West of France region (Ouest Francilien) is shown in the background. A red outline highlights a specific area within the region, and a red dot is placed on the map. The text is overlaid on this map.

Comité P.R.O.F.I.L.L.E.

**Pour un Réseau routier Ouest
Francilien Intégré dans
L'Environnement**

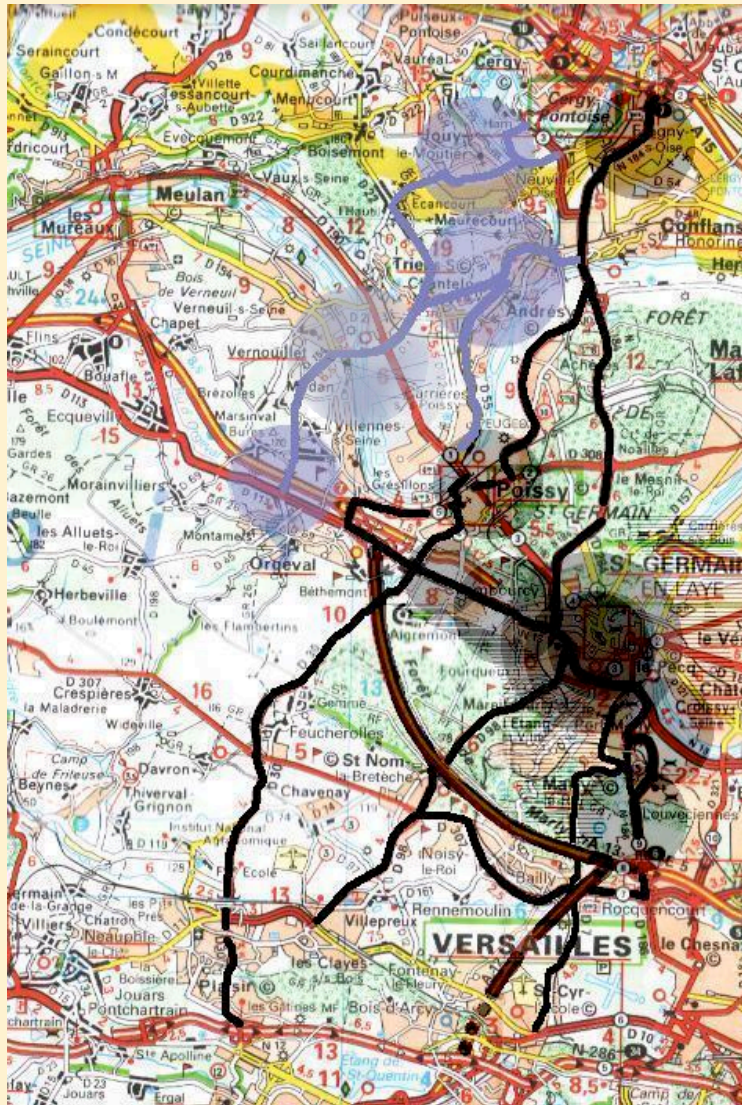
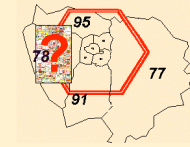
(Groupement de 11 associations loi 1901)

Qu'est ce que P.R.O.F.I.L.E.?




- Un groupement d'associations (loi de 1901) original :
habitants
+ entreprises
+ environnement
- **Pour une cohérence du réseau routier :**
 - voies autoroutières pour trafic régional et interrégional
 - voies routières pour le trafic de proximité urbain et interurbain
- **Contre l'utilisation de la N 184 et d'autres voies comme substituts au bouclage indispensable de la Francilienne (A 104) à l'ouest de Paris.**
- **Pour la réalisation urgente du barreau manquant de la Francilienne**


La circulation dans la région du fait de l'absence de la Francilienne (fin 2003)




— Trajets de substitution actuels
N184-N13-N186, D98-D307, D30
et leurs voies adjacentes



Bassins de vie sinistrés



— Trajets de substitution
nouveaux D154-D45-D198
et leurs voies adjacentes
depuis l'ouverture du pont de
Triel



Bassins de vie menacés



Comité P.R.O.F.I.L.E.

**Pour un Réseau routier Ouest
Francilien Intégré dans
L'Environnement**

(Groupement de 11 associations loi 1901)