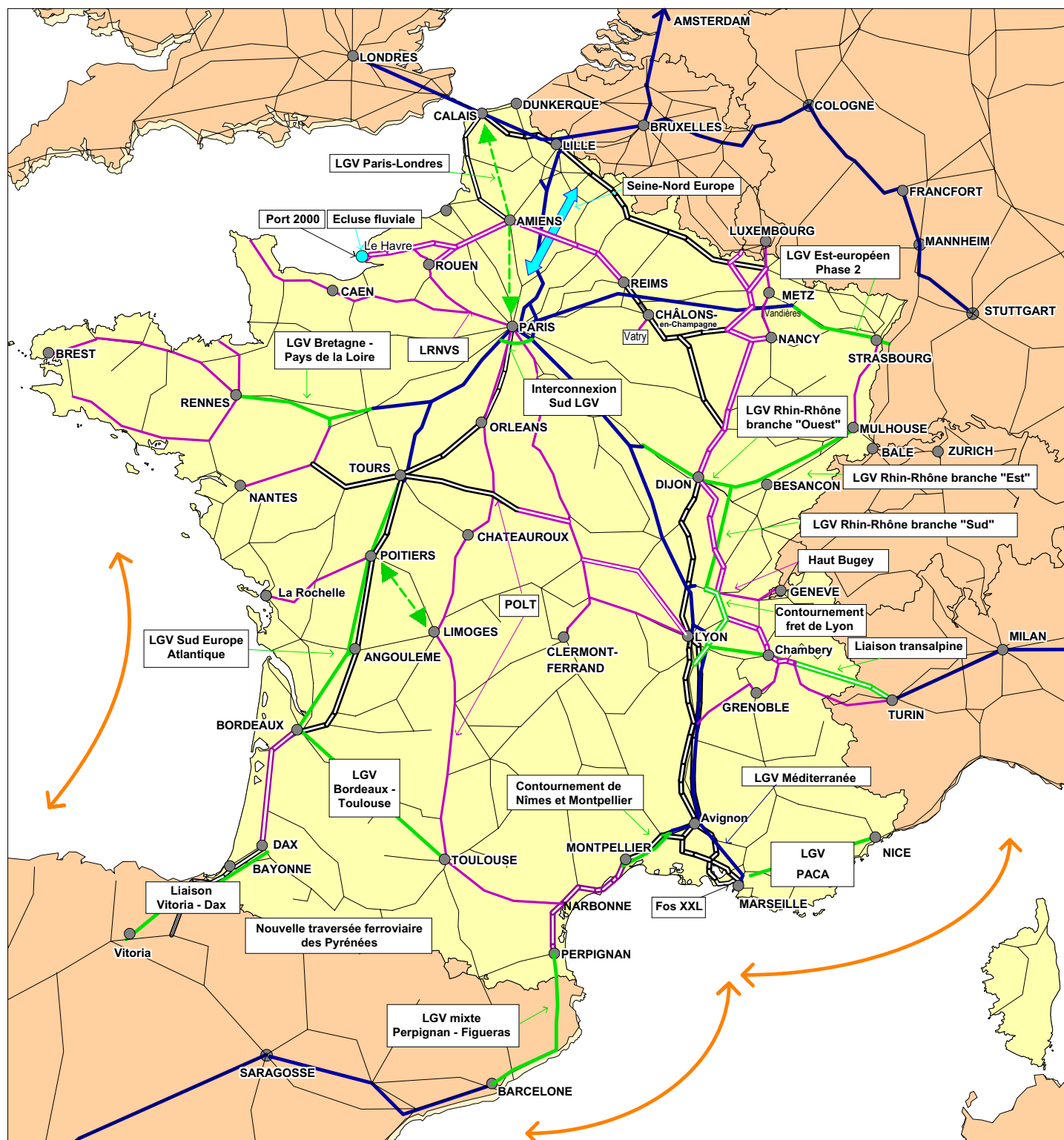










Infrastructures ferroviaires, portuaires, fluviales et maritimes à long terme



-  Ligne à grande vitesse en service ou en construction
-  Améliorations de grands axes existants
-  Ligne à grande vitesse en projet
-  Projets à étudier
-  Grands itinéraires de fret
-  Seine-Nord Europe
-  Ports maritimes
-  Autoroutes de la mer

La représentation des liaisons sur cette carte ne préjuge pas des tracés futurs.