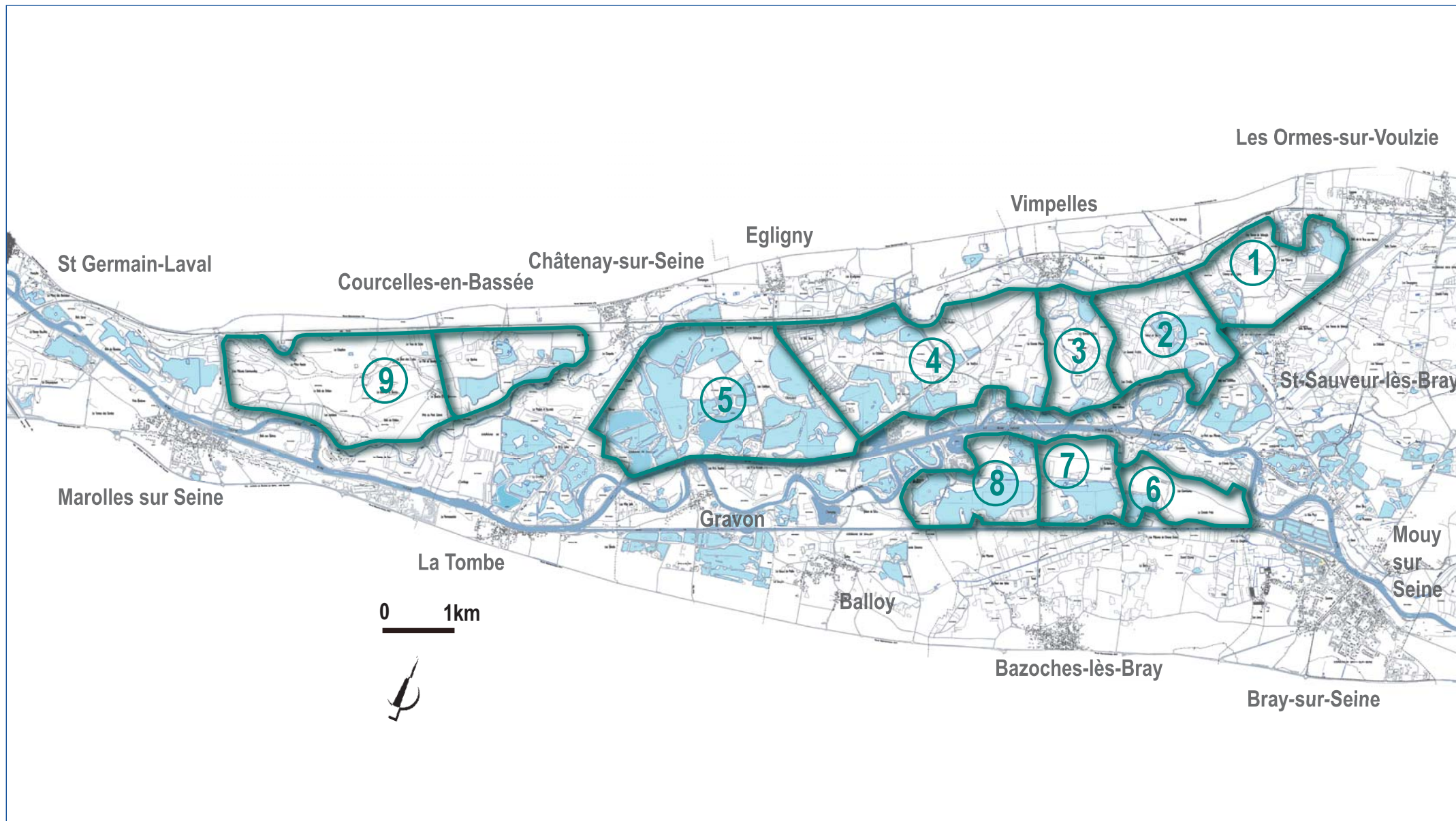




Chapitre 1 : le projet hydraulique de la Bassée

Les talus - digues, une implantation concertée	5
Les talus - digues, un ouvrage très peu haut	6
Etat futur du secteur après exploitation	7

Les talus - digues, une implantation concertée



[Retour au sommaire](#)

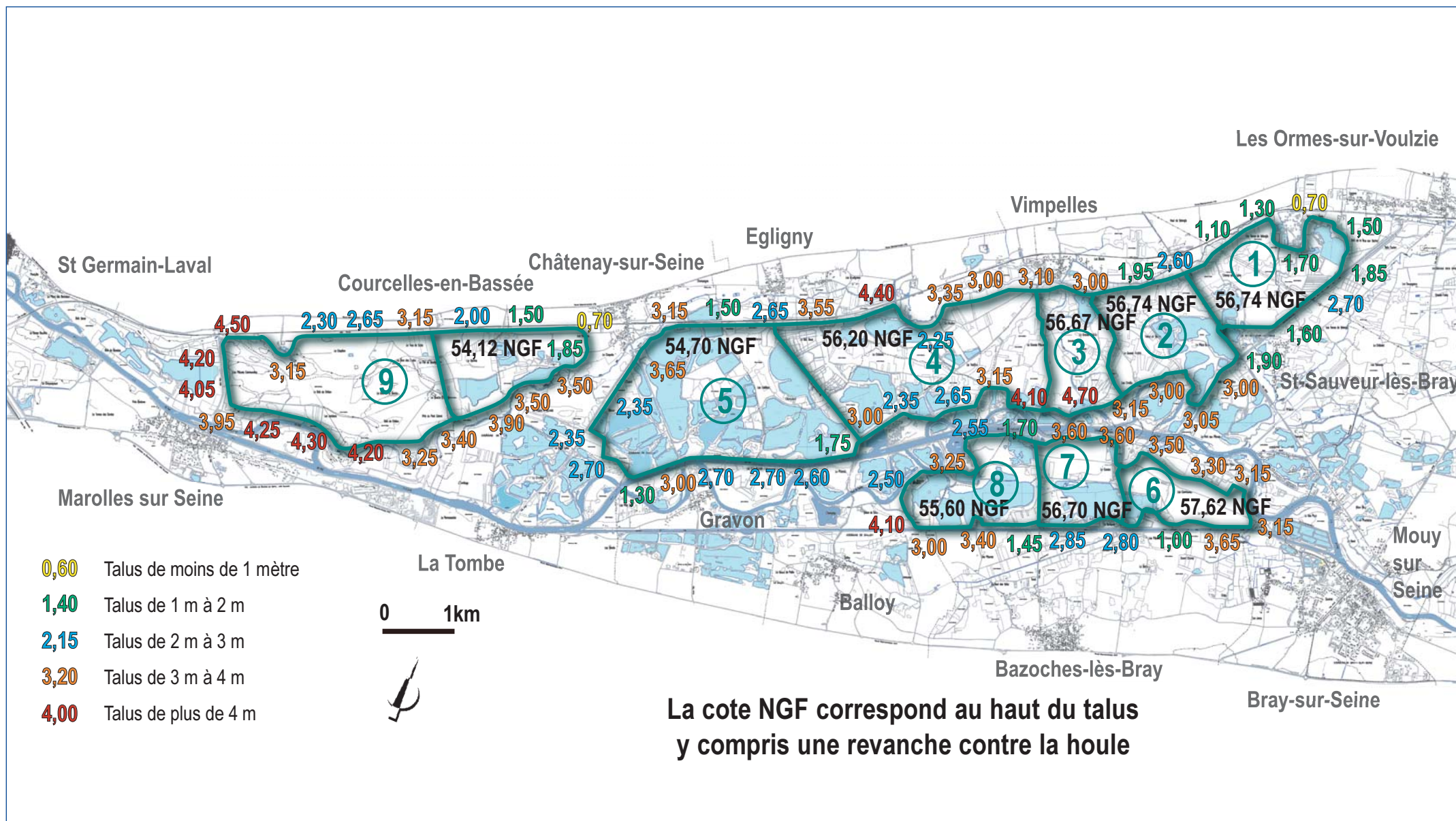
[Ch1](#) [Ch2](#) [Ch3](#) [Ch4](#) [Ch5](#) [Ch6](#) [<](#) [>](#)

Etude paysagère d'insertion et de valorisation des ouvrages

Etude globale
pour
l'aménagement de la Bassée
www.la-bassee.com

RappCH1
Mai 2004
Studio Nemo

Les talus - digues, un ouvrage très peu haut

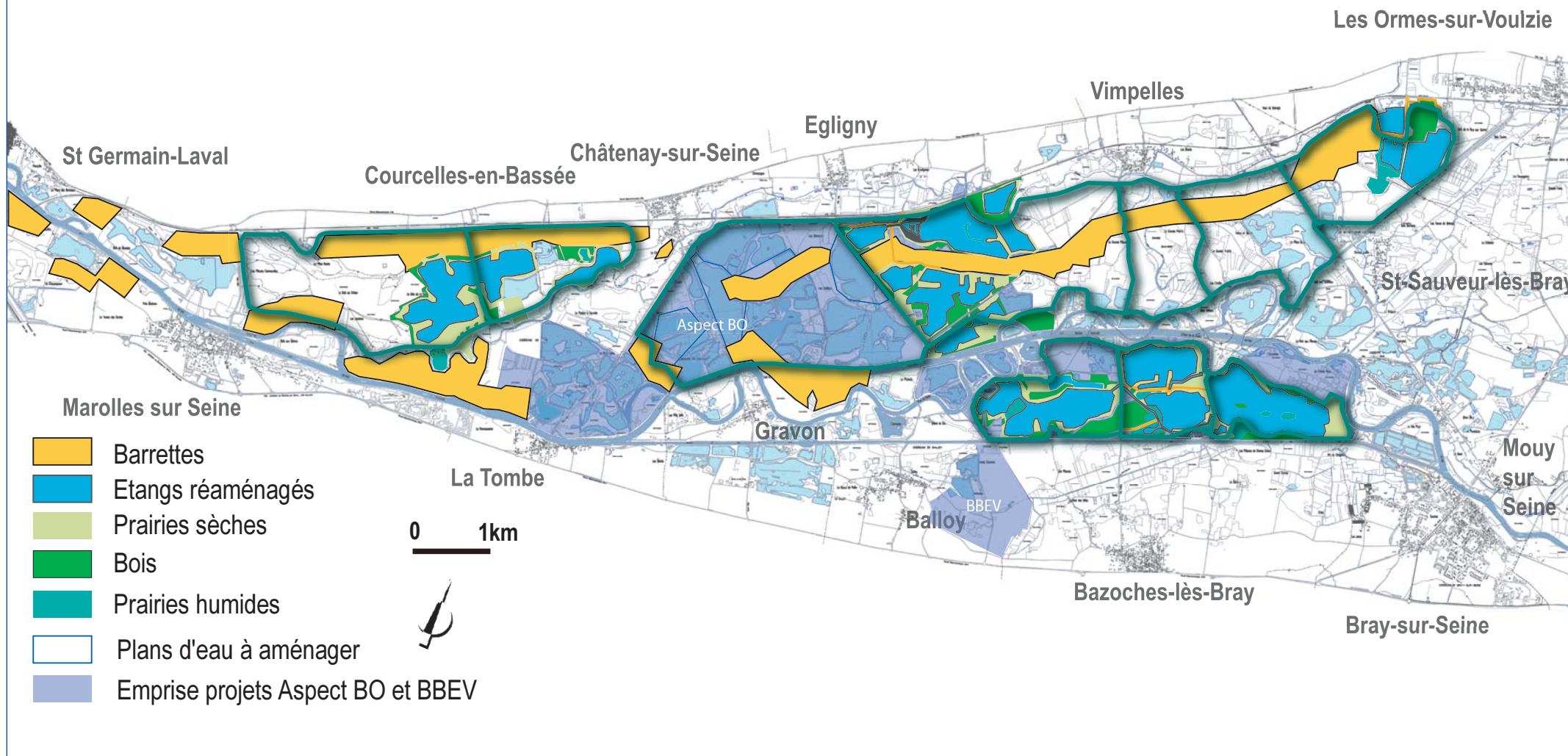


[Retour au sommaire](#)

[Ch1](#) [Ch2](#) [Ch3](#) [Ch4](#) [Ch5](#) [Ch6](#) [<](#) [>](#)

Etat futur du secteur après exploitation

Carte reprenant les projets autorisés (source DRIRE)



[Retour au sommaire](#)

[Ch1](#) [Ch2](#) [Ch3](#) [Ch4](#) [Ch5](#) [Ch6](#) [<](#) [>](#)