

# Projet de parc éolien des Deux Côtes

- Éléments d'information

Commission Particulière du Débat Public

Le Tréport 11 mai 2010

Table ronde thématique « pêche »

# Quantité totale capturée par port et par espèce\* en 2008

\* 5 principales espèces

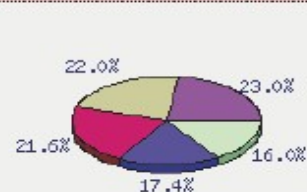


— Limite des 3 milles

— Limite des 12 milles

## Le Tréport

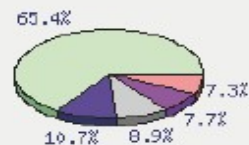
Quantité totale capturée, poids vif [kg]



Maquereau commun	462'292.4
Sole commune	442'401.1
Merlan	425'289.6
Plie commune	350'206.4
Coquille Saint-Jacques d'Europe	322'122.0
<b>Total:</b>	<b>2'012'417.6</b>

## Dieppe

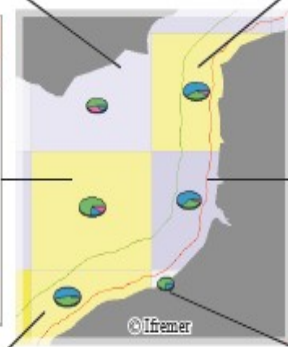
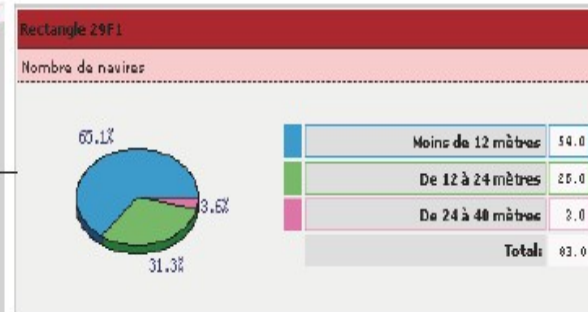
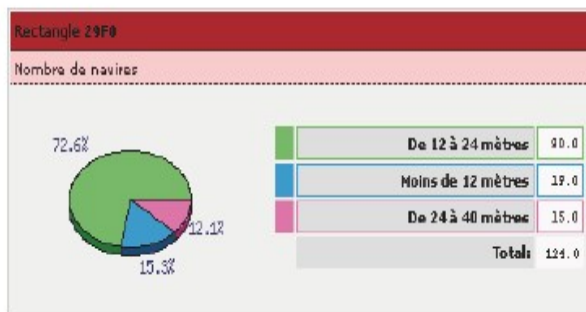
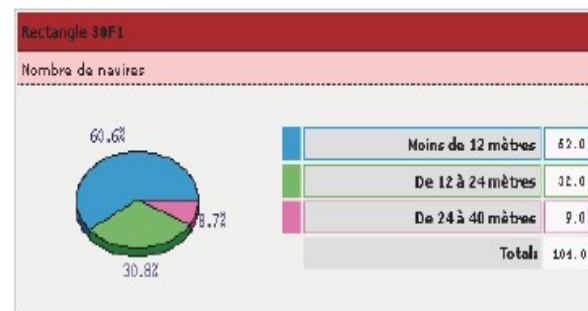
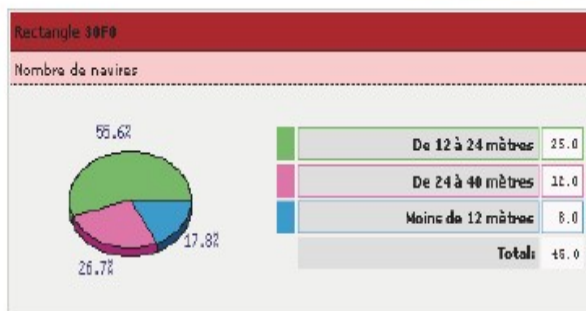
Quantité totale capturée, poids vif [kg]



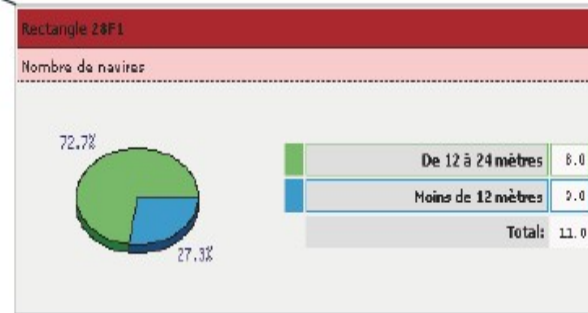
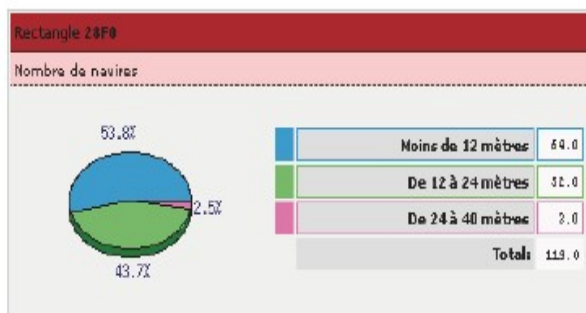

Coquille Saint-Jacques d'Europe	2'666'371.6
Harang commun	470'447.0
Buccin	388'045.0
Maquereau commun	339'265.0
Seiche commune	318'013.4
<b>Total:</b>	<b>4'382'142.2</b>

# Nombre de navires par rectangle statistique

## 1er semestre 2008

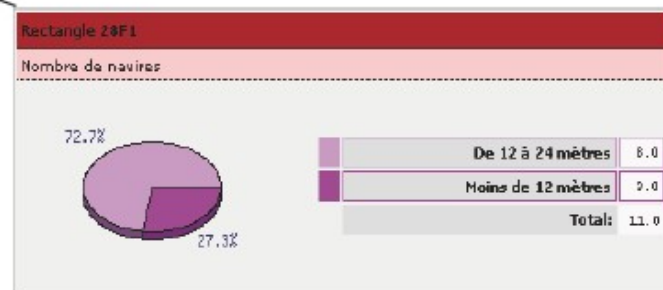
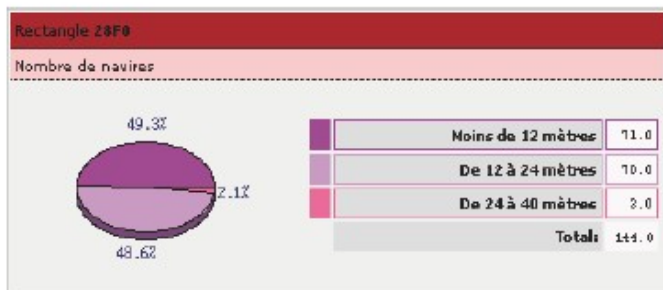
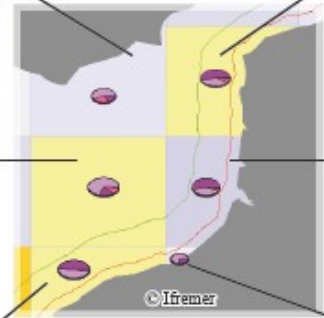
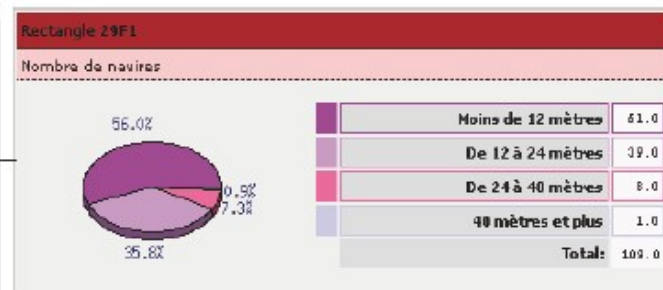
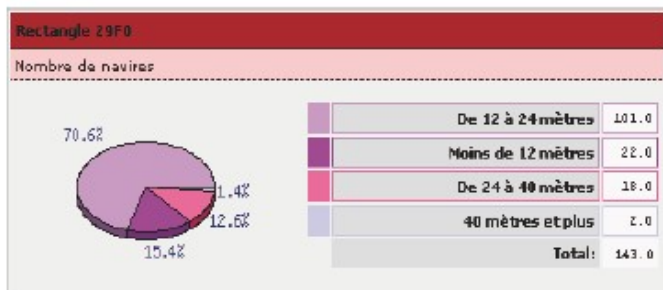
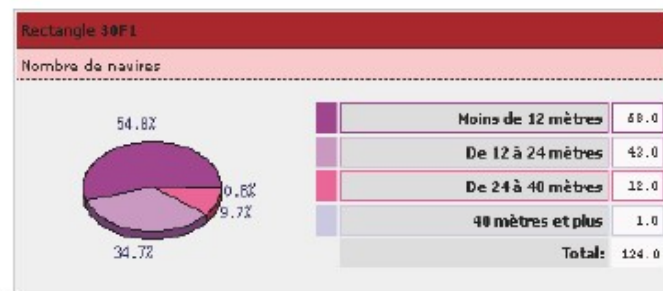
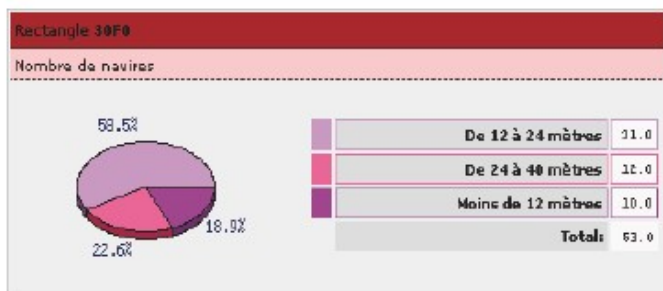


**Classification Nb navires**




# Nombre de navires par rectangle statistique

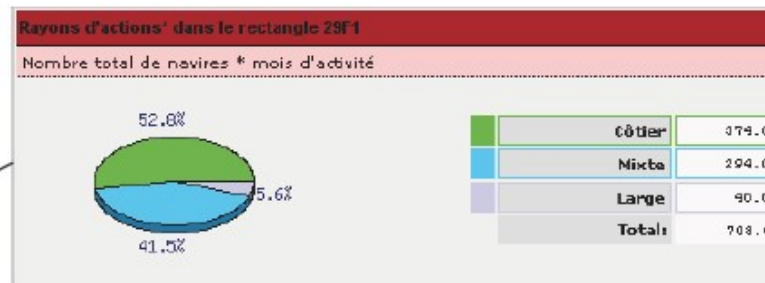
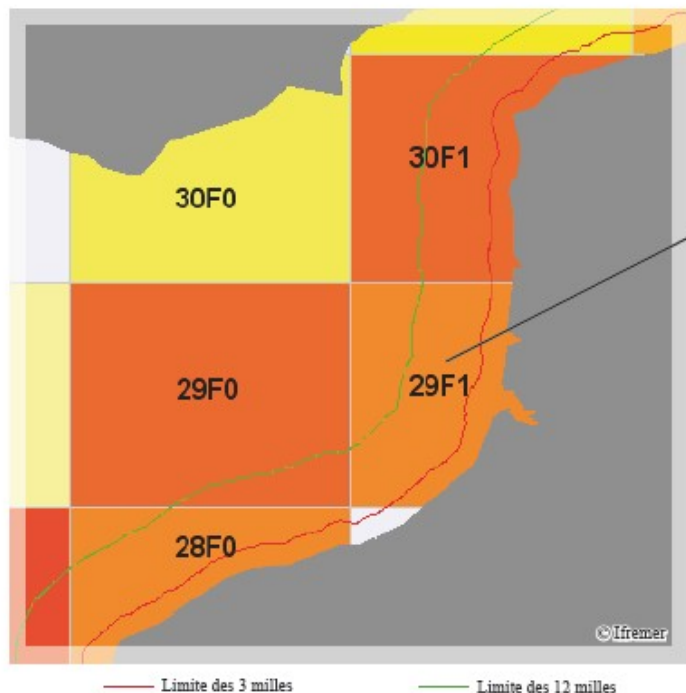
2ème semestre 2008



**Classification Nb navires**



## Nombre total de navires par mois d'activité en 2008



**Classification Nb total navires/mois**

[0]	0-0
[148]	0-25
[21]	25-50
[10]	50-75
[10]	75-100
[8]	100-125
[3]	125-150
[2]	150-175
[0]	175-200
[5]	200-300
[5]	300-400
[6]	400-500
[9]	500-750
[2]	750-1000
[3]	1000-1500
[2]	1500-2000
[0]	2000-3000
[0]	3000-10000000000

*Rayons d'actions* : Les navires ayant exercé plus de 75% de leur activité dans les 12 milles sont qualifiés «Côtiers». Ceux ayant exercé entre 25 et 75% de leur activité dans cette zone sont qualifiés de «Mixtes». Enfin, ceux ayant exercé plus de 75% de leur activité à l'extérieur de la bande des 12 milles sont qualifiés de «Larges». Ce dernier groupe correspond aux navires qui pêchent au large des côtes françaises, mais certains ont une activité dans la zone côtière d'autres pays.

# HYPOTHESES D'IMPACT :

## domaine biologique

➤ 3 étapes:

1: liste incidences potentielles

3 phases: construction, fonctionnement,  
démantèlement (partiel/total)

2: établir scénarios d'impacts

3: qualifier/quantifier impacts = hiérarchiser effets

(direct, indirect, positif, négatif, élevé, permanent, local, continu,  
cumulatif, réversible...)