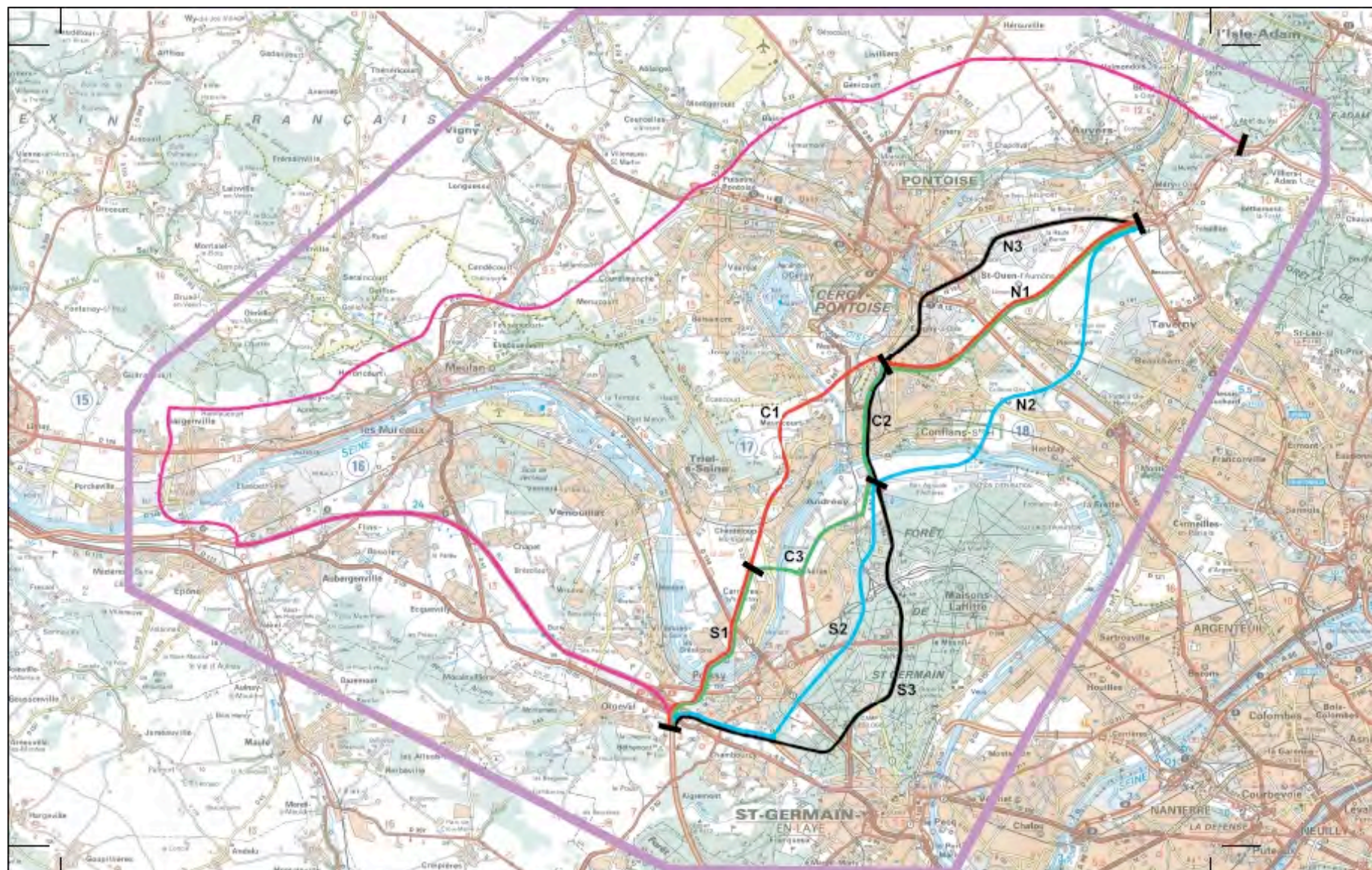


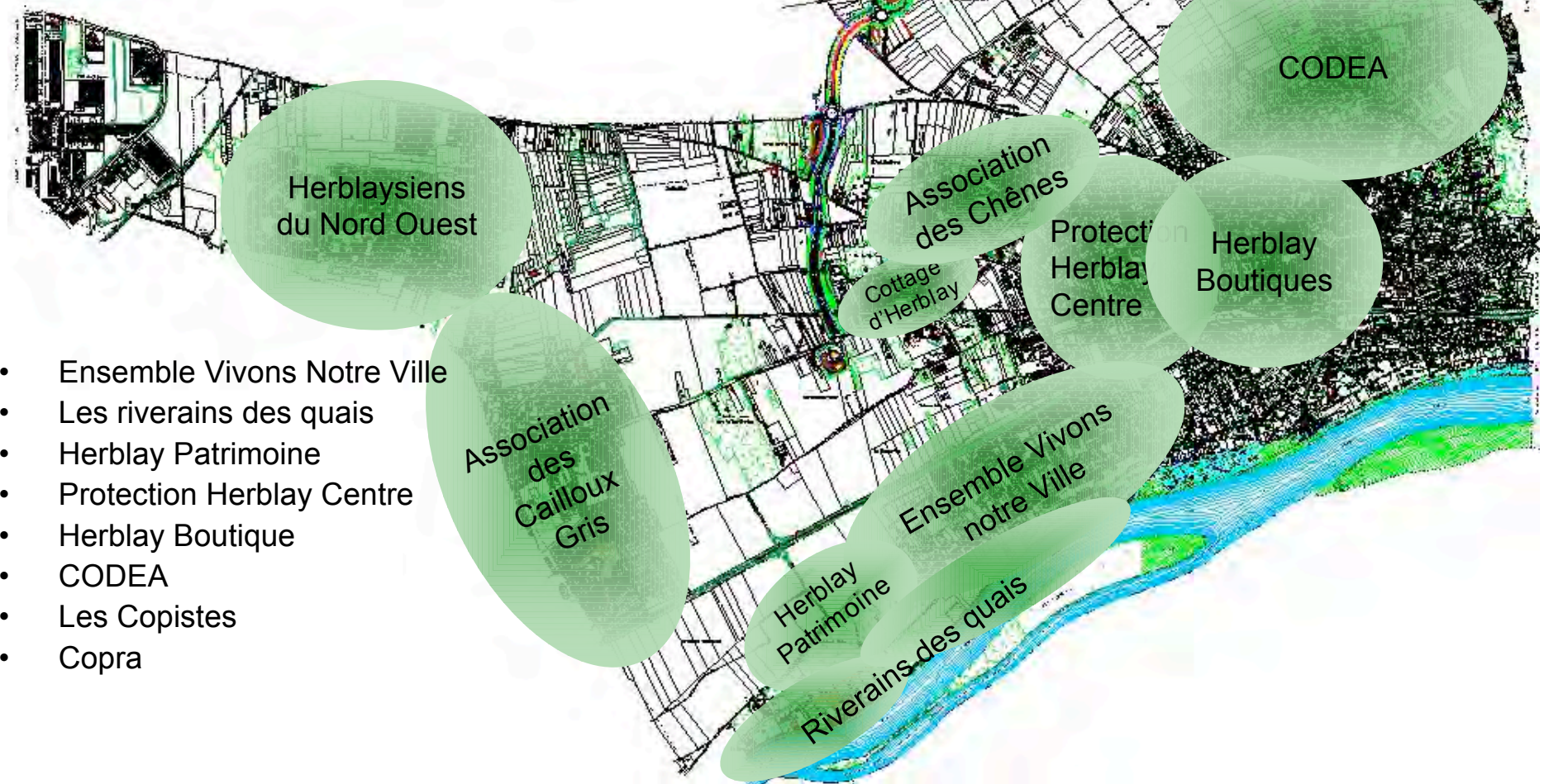
# Réunion du 12 avril 2006





# Présentation des associations regroupées

- Herblaysiens du Nord Ouest
- Association des Cailloux gris
- Association Les Chênes
- Cottages d'Herblay



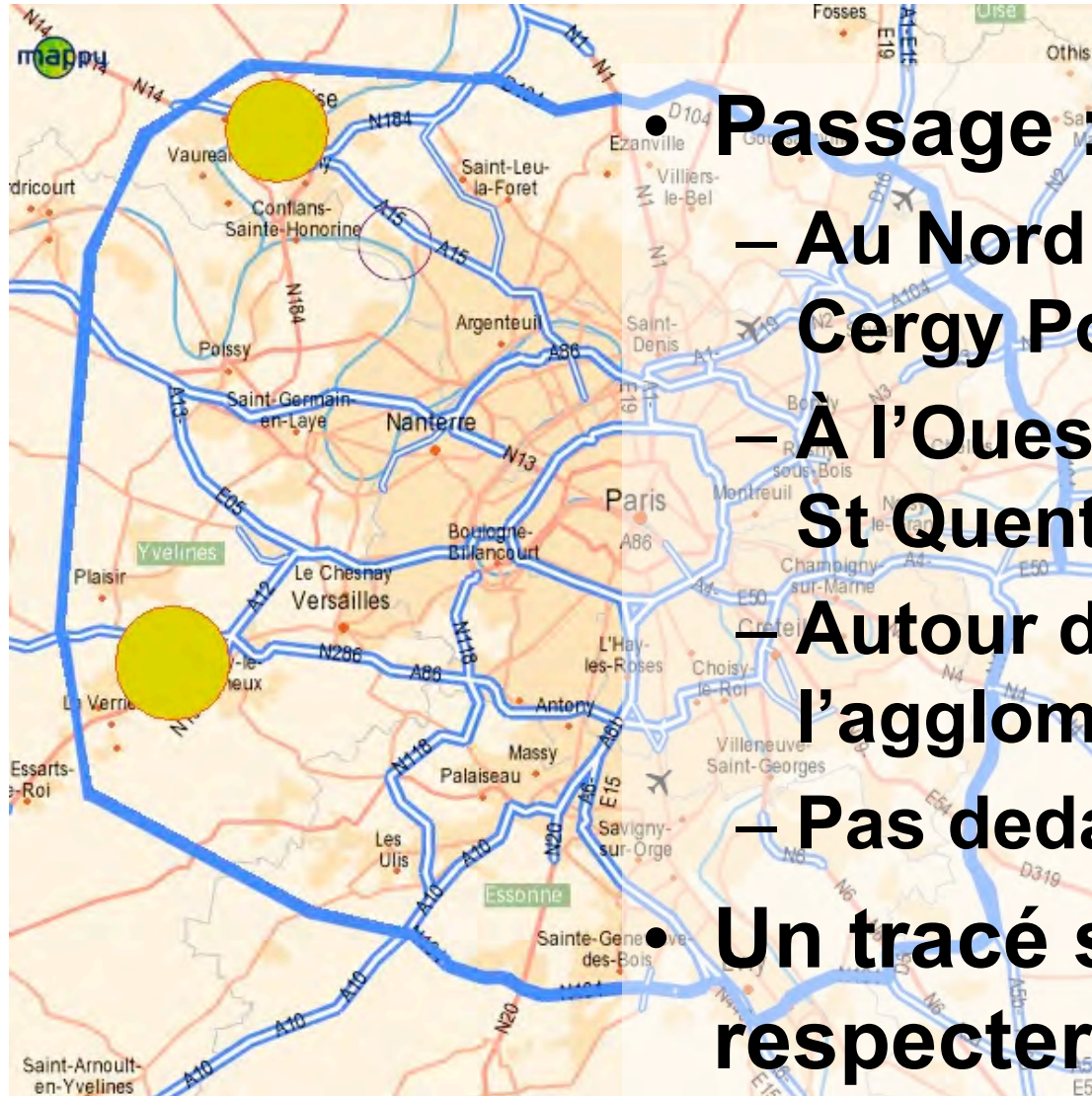
- Ensemble Vivons Notre Ville
- Les riverains des quais
- Herblay Patrimoine
- Protection Herblay Centre
- Herblay Boutique
- CODEA
- Les Copistes
- Copra

# Intervention du regroupement des associations d'Herblay

- Pourquoi nous contestons le dossier présenté et ses 5 tracés
- Les méfaits de l'autoroute sur la commune d'Herblay



# Oui au bouclage – Non au prolongement



• **Passage :**

– Au Nord de

**Cergy Pontoise**

– À l’Ouest de

**St Quentin en Yvelines**

– Autour de

**l’agglomération parisienne**

– Pas dedans!

• **Un tracé sérieux doit respecter ces conditions**

# Coût des tracés surprenant

- Le tracé violet exagérément allongé
- Le tracé le plus en milieu rural est celui qui aurait le plus de portions couvertes ???

Violet	Rouge	Vert	Noir	Bleu
6 650 m	6 450 m	4 050 m	3 600 m	800 m + 6 500 m
p. 58	p. 54	p. 65	p. 68	p.62

- Les tracés bleu et rouge visiblement sous-estimés



# Un dossier construit pour satisfaire Poissy et Peugeot

