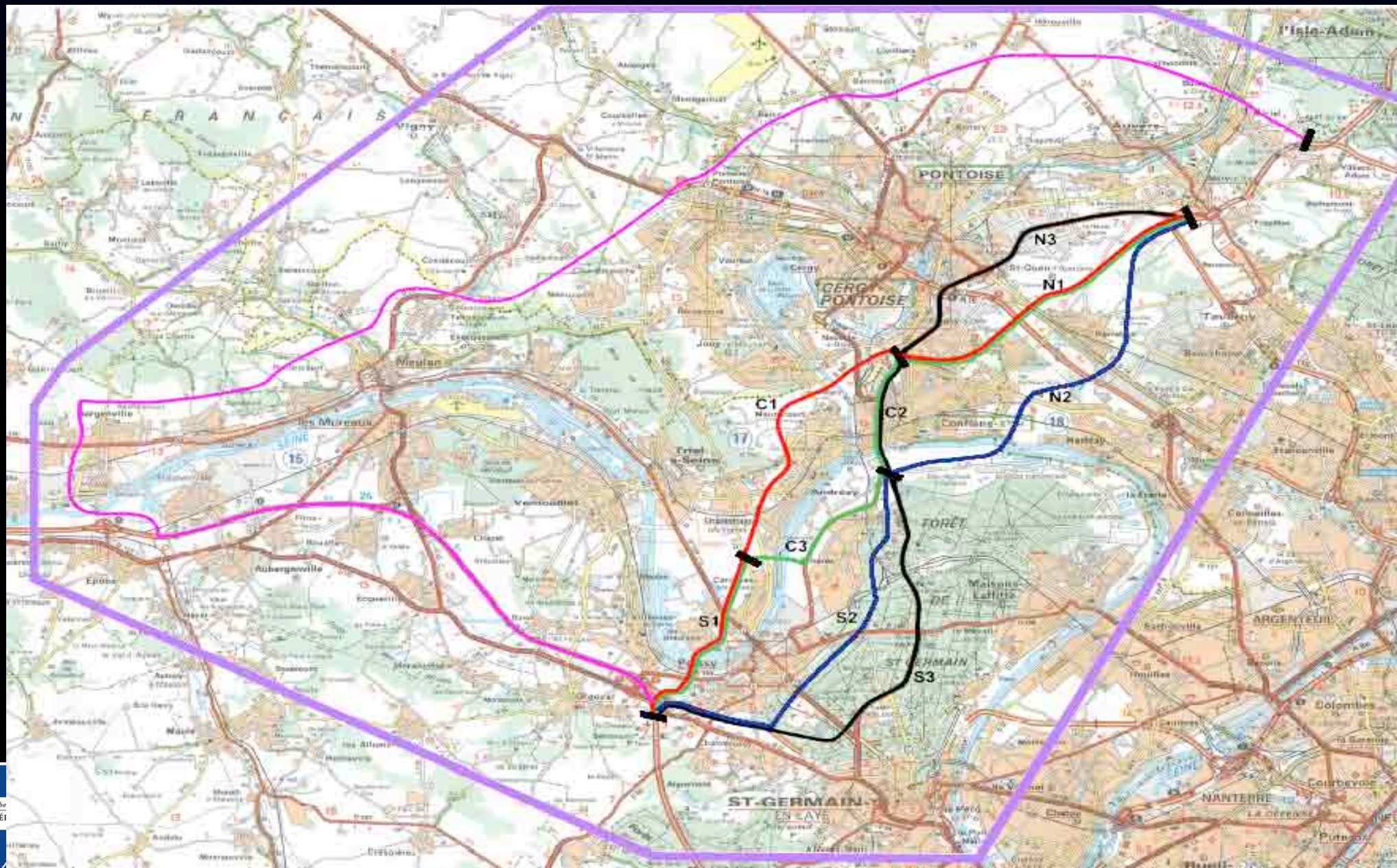


Les 5 tracés







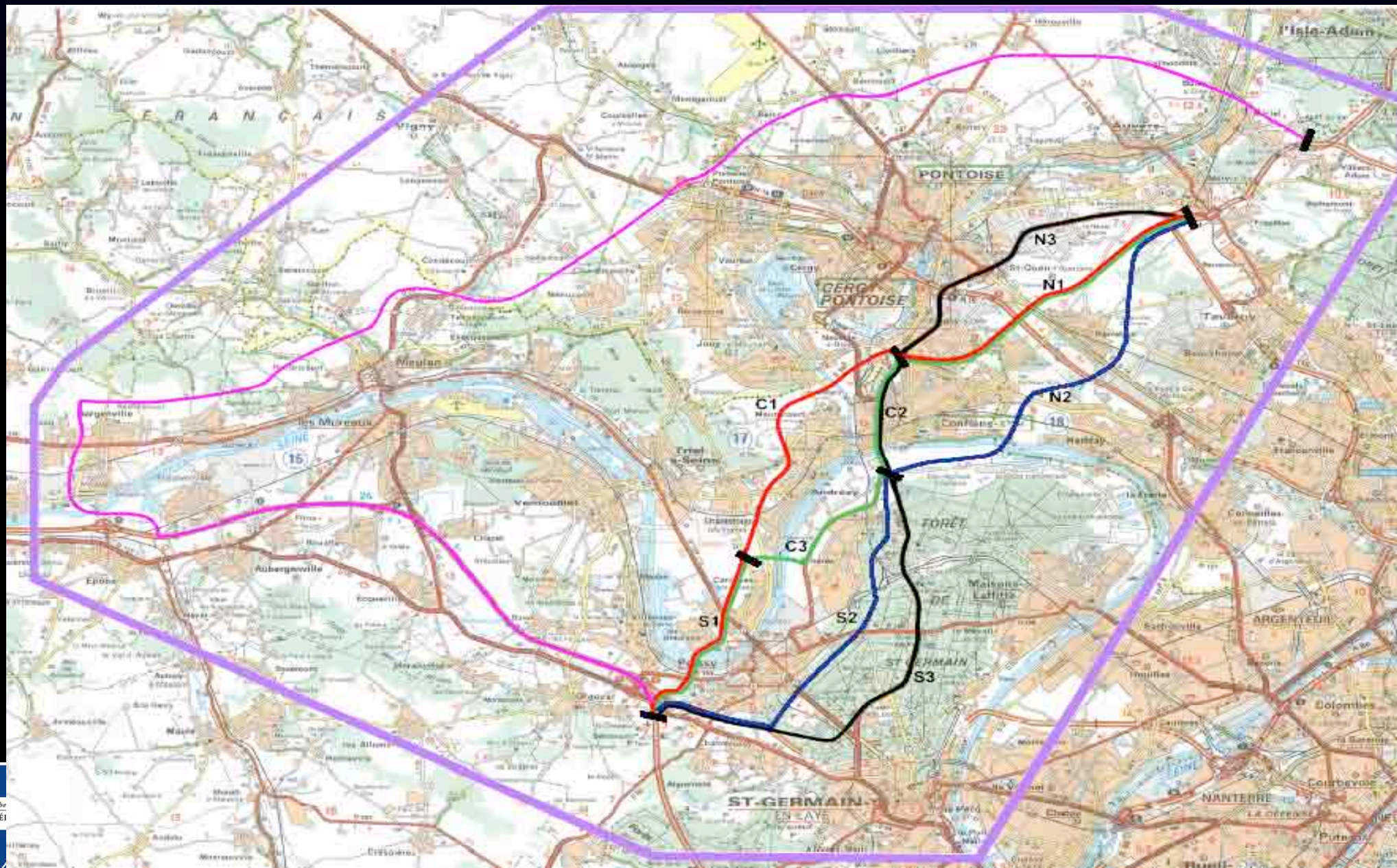
Exemple de déblai



Le tracé rouge

- Une bonne desserte du sud de l'agglomération de Cergy-Pontoise et de la boucle de Chanteloup
- Un passage dans le coteau de l'Hautil, préservé

Les 5 tracés



Le tracé **vert**

- ❑ Une bonne **desserte** de Cergy-Pontoise, Conflans, Achères, Poissy et la boucle de Chanteloup
- ❑ Une augmentation de **l'effet de coupure** à Conflans-Sainte-Honorine

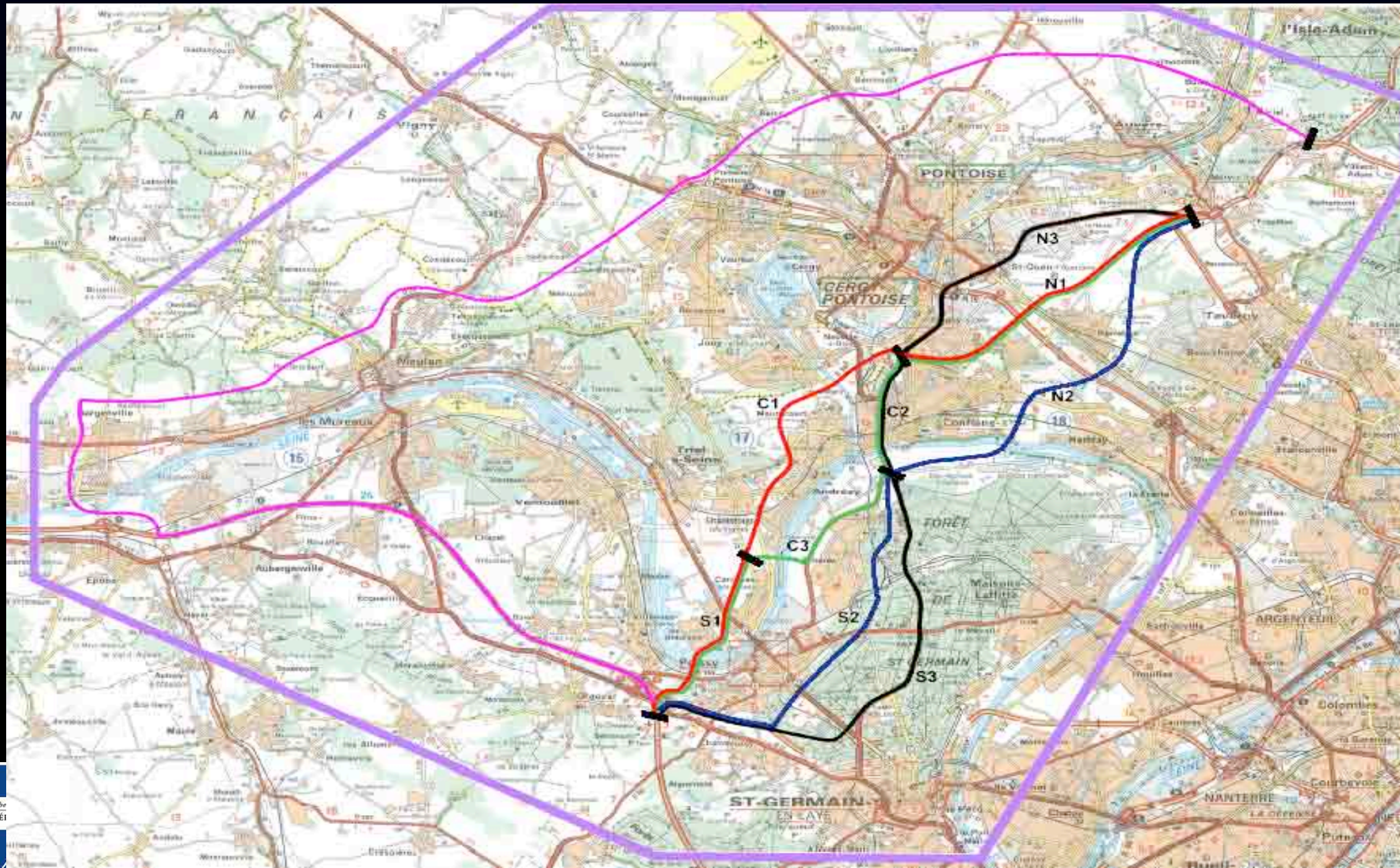




Le tracé bleu

- ❑ Une **bonne desserte** de Saint-Ouen-l'Aumône, de Pierrelaye, de Beauchamp
- ❑ Un **accès à la future plate-forme d'Achères**
- ❑ Un **tunnel sous la forêt de Saint-Germain**

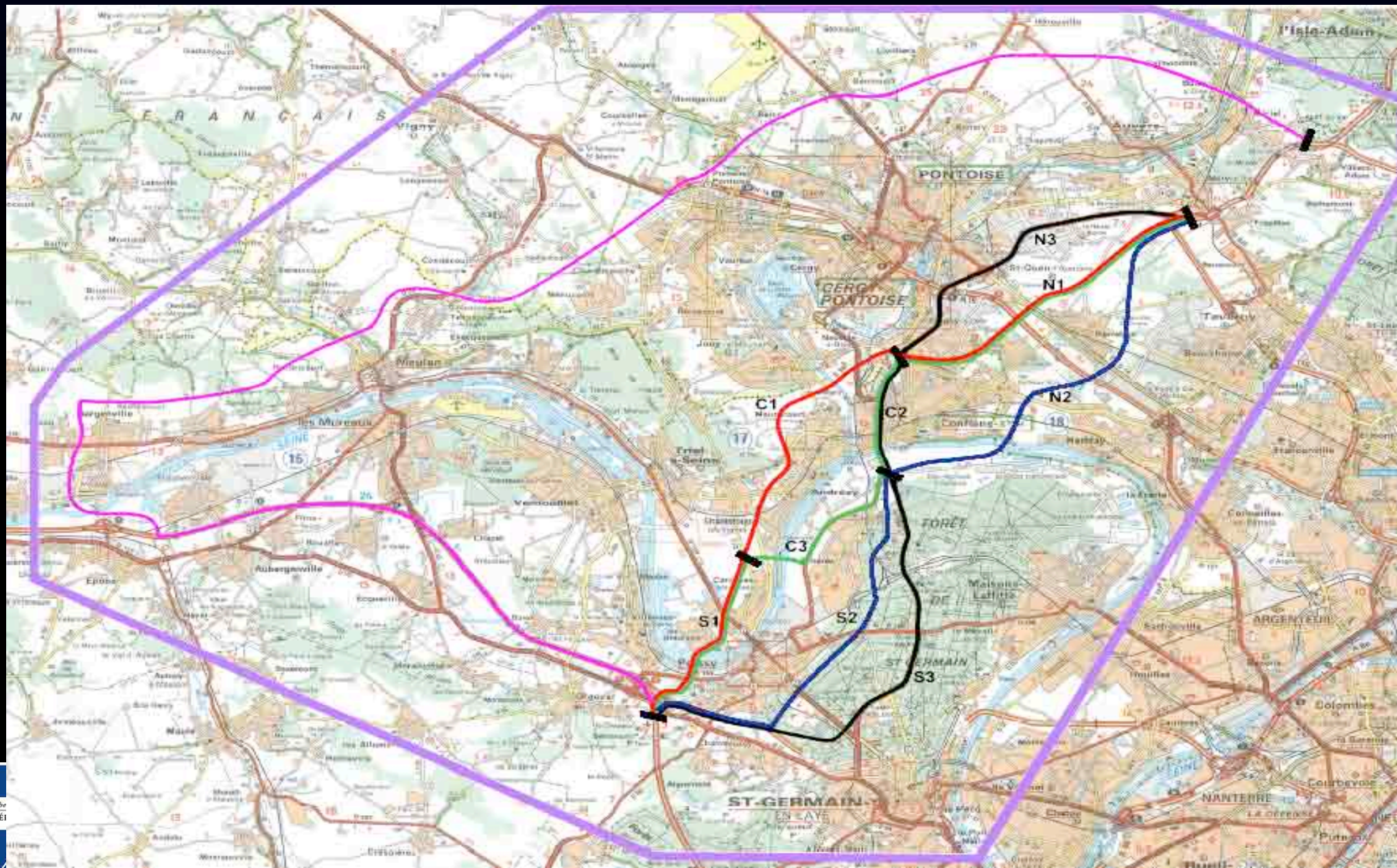
Les 5 tracés



Le tracé noir

- ❑ Dessert Cergy-Pontoise, Conflans, Achères, et un peu moins Poissy
- ❑ Accentue la coupure urbaine
- ❑ Crée une coupure irréversible dans la forêt de Saint-Germain-en-Laye
- ❑ Nécessite des délais de réalisation importants

Les 5 tracés



Le tracé violet

- ❑ Dessert le nord de l'agglomération de Cergy-Pontoise et la vallée de la Seine de Meulan à Issou
- ❑ Assure des liaisons est-ouest
- ❑ Traverse une partie du Parc Naturel Régional du Vexin Français