







Les séquences





- 1- Le bassin d'Aix
- 2- La haute vallée de l'Arc
- 3- Le bassin de St Maximun
- 4- Le plateau de l'Issole
- 5- La vallée de l'Huveaune
- 6- Les bassins Sud Ste Baume
- 7- La vallée du Gapeau
- 8 - Le Sillon Permien Cuers

- 9- La plaine des Maures
- 10- La vallée de l'Argens
- 11 - la vallée du Reyau
- 12- La vallée de la Siagne
- 13- les collines de Grasse
- 14- La vallée du Var





-  Agriculture
-  Urbanisation
-  Emprise du couloir LGV
-  Autoroute
-  Route Nationale
-  Voie ferrée

-  Cours d'eau
-  Zone inondable
-  Protection réglementaire
-  Monument historique

PLATEAU DE L'ISSOLE ET
VALLÉE DU GAPEAU

LA BARRE DE
CUERS

GARE
TOULON NORD

CUERS

SOLLIES

LES COLLINES
TOULONNAISES

SITE CLASSE
NATURA 2000
ZNIEFF

TOULON

gare TPM
TOULON EST

LA GARDE

LA CRAU

HYERES

CARNOULES

PUGET

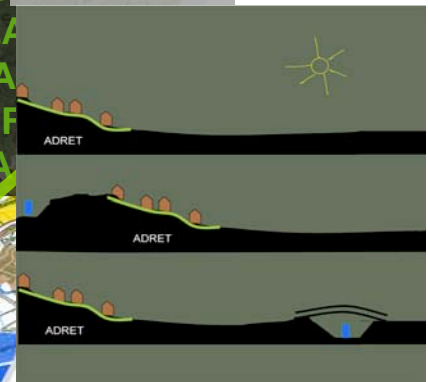
PIERREFEU

PIC

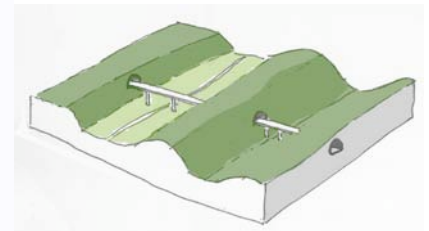
GARE ENTRE DEUX

JUMELAGE
D'INFRASTRUCTURES

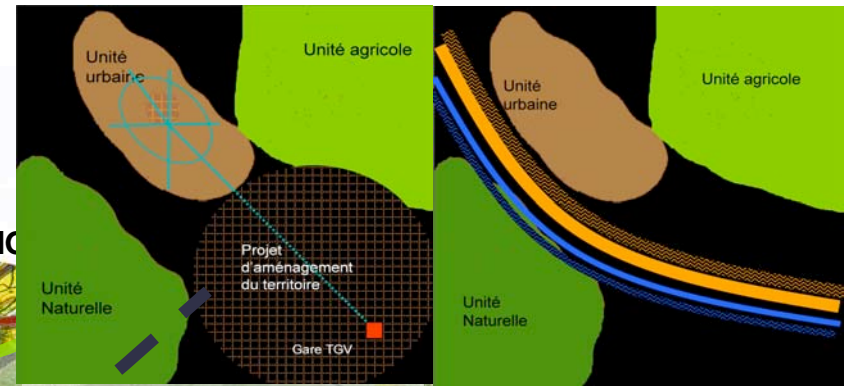
PIC
SITE CLASSE
RESERVE NAT
ZNIEFF
NATURA



PROTECTION DES
HABITATIONS




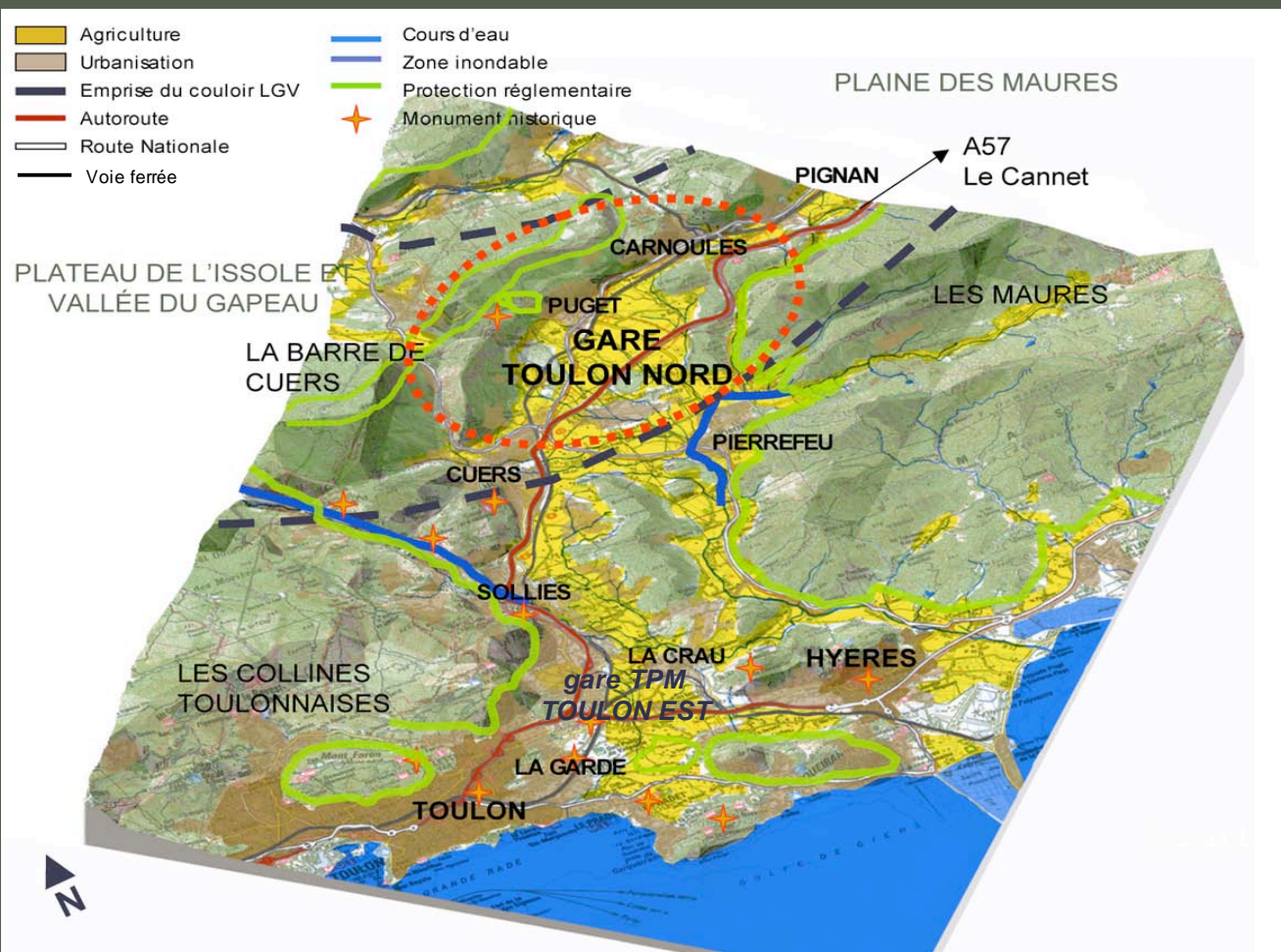


OUVRAGES





8 - SILLON PERMIEN -CUERS



Les contraintes :

- Les unités des massifs - PIG, site classé, Natura 2000, ZICO, ZNIEFF, projet de réserve.
- Les cours d'eau et les zones humides (SAGE, champ d'inondation) hydrogéologie complexe.
- les grandes unités d'exploitations viticoles (AOC) et de vergers (figes).
- La présence des infrastructures structurantes et de l'urbanisation

Les projets

- Recentrer l'urbanisation - projet du quartier de la Pauline - tramway - TPC
- Pérennisation des unités agricoles
- Développement de tourisme doux

Les enjeux :

- Gare barycentre - ou gare de frange urbaine???
- Jumelage d'infrastructures
- Protection des unités - Ouvrage
- Protections des espaces habités