



Débat public sur



LE PROJET D'ACCÉLÉRATION DE LA MISE À 2X2 VOIES DE LA RCEA

(ROUTE CENTRE EUROPE ATLANTIQUE) RN79/RN70/RN80 ENTRE MONTMARIAULT ET MÂCON/CHALON-SUR-SAÔNE

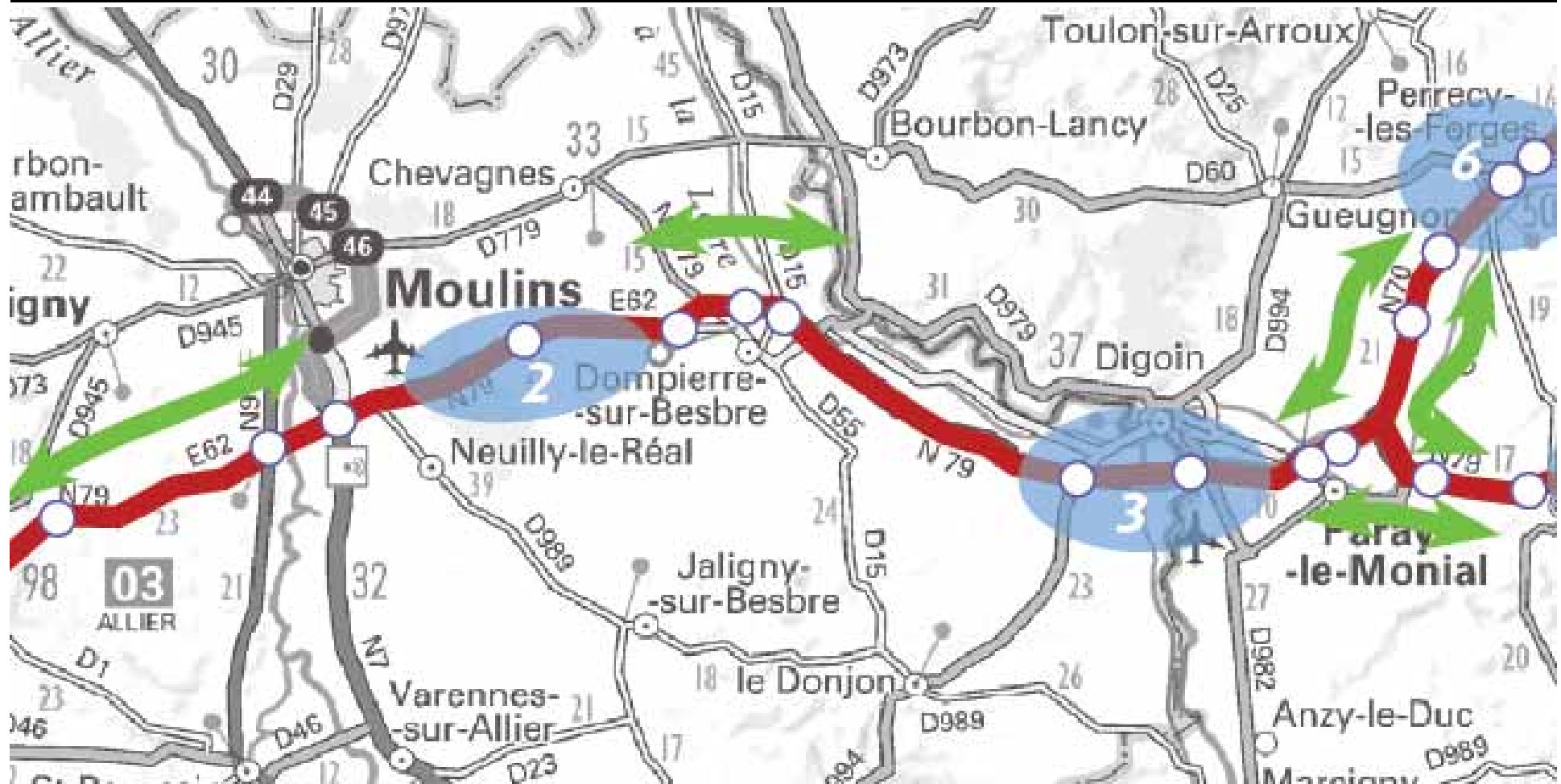


Planification, territoires et mobilité
Énergie et climat Développement durable
Prévention des risques Infrastructures, Aménagement de l'eau

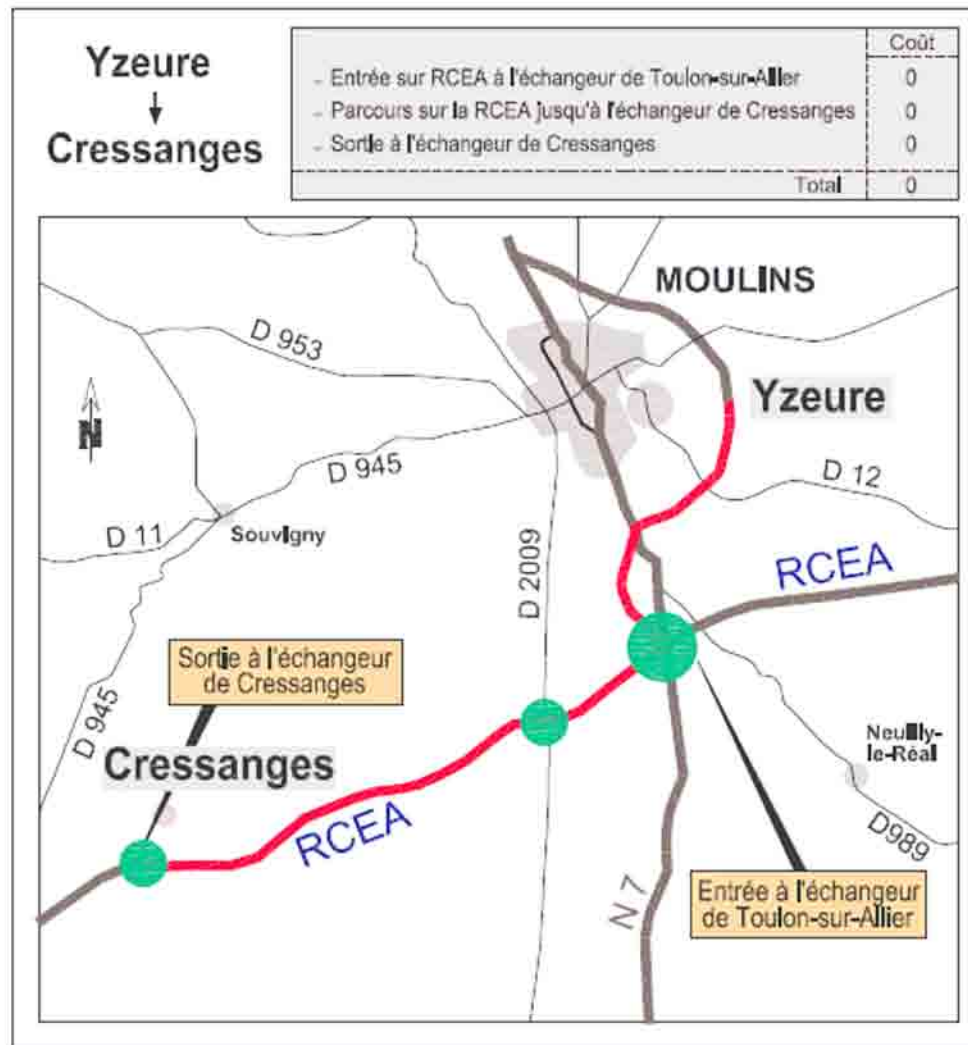
Présent pour l'avenir

Réunion publique du 30/11/2010 – Dompierre sur Besbre
Présentation locale

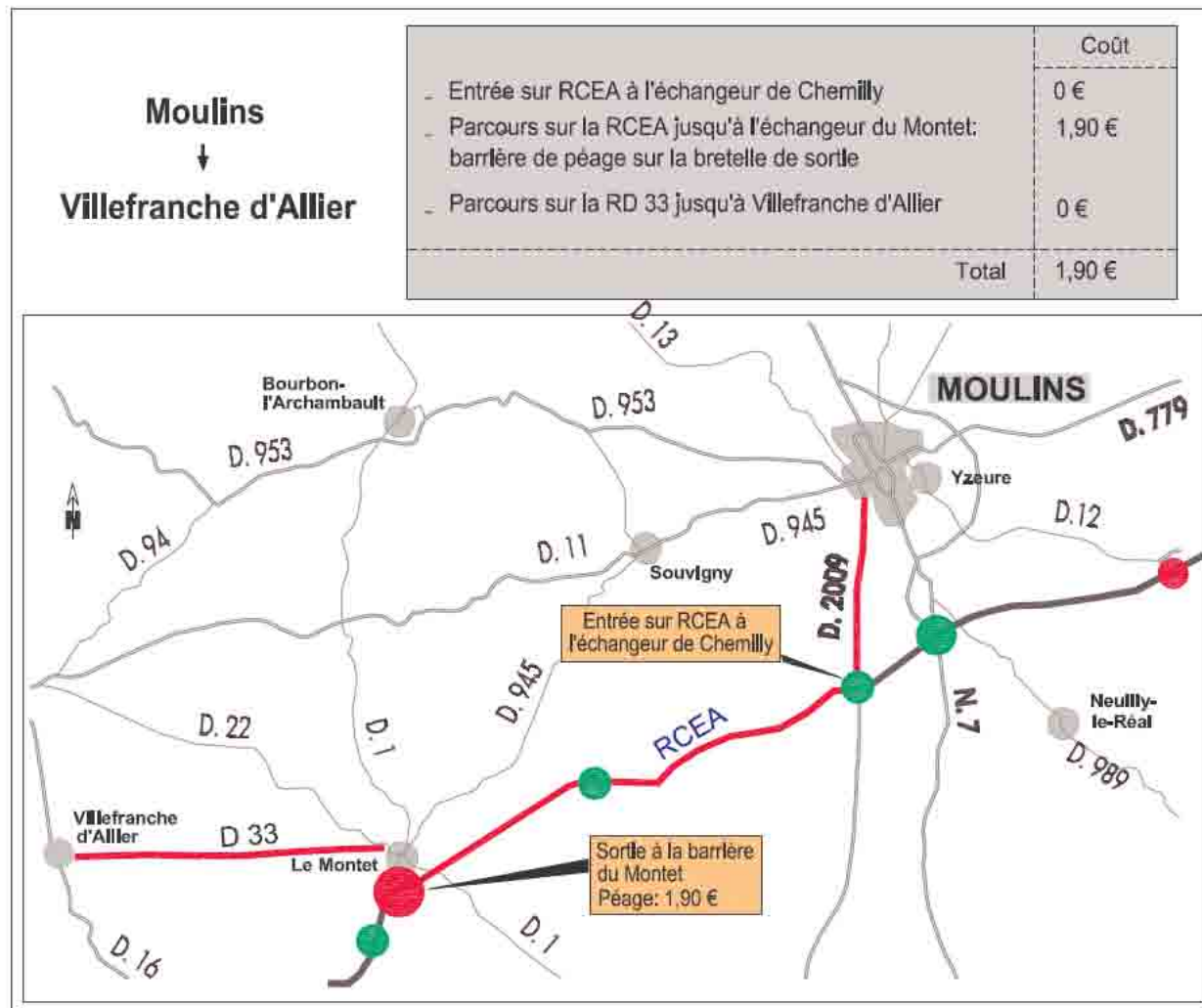
Le projet proposé par l'Etat



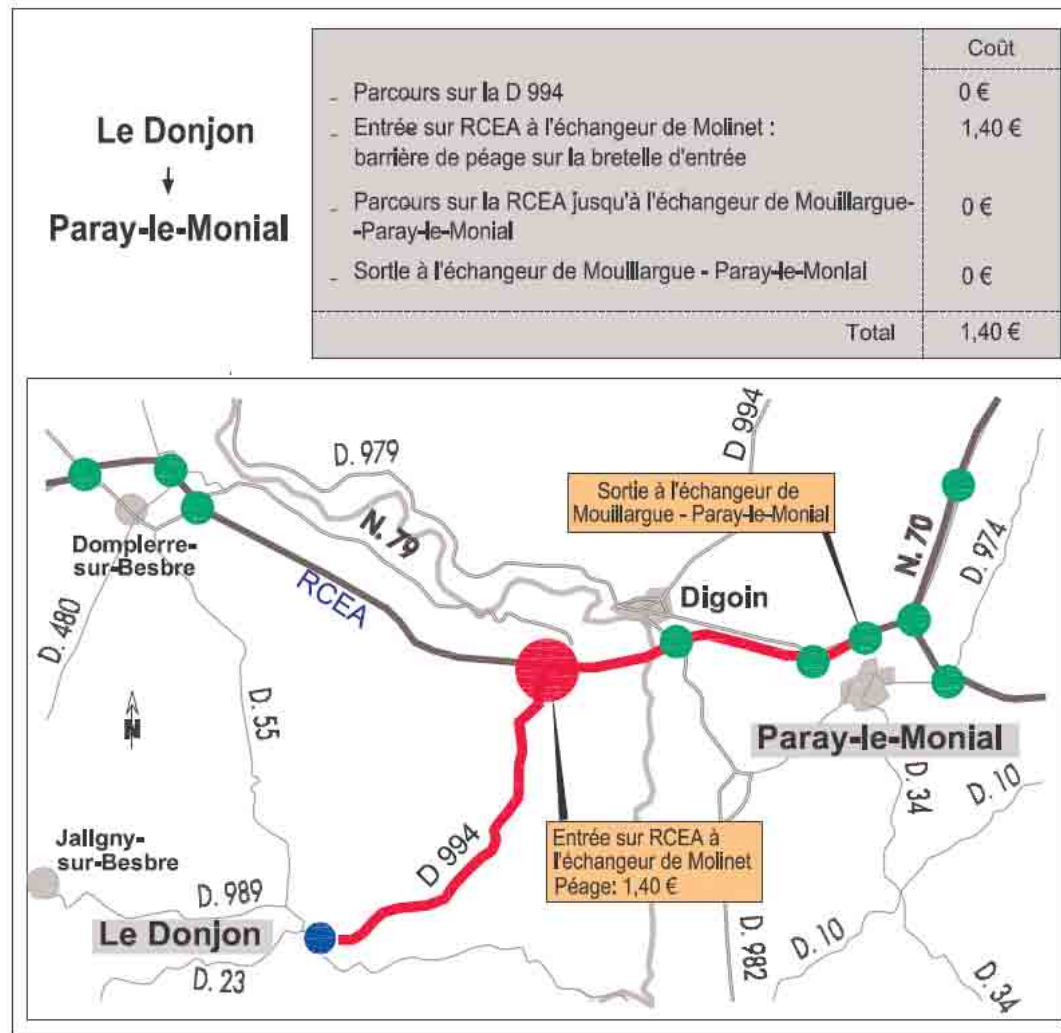
Exemples d'itinéraires : Yzeure-Cressanges



Exemples d'itinéraires : Moulin - Villefranche d'Allier



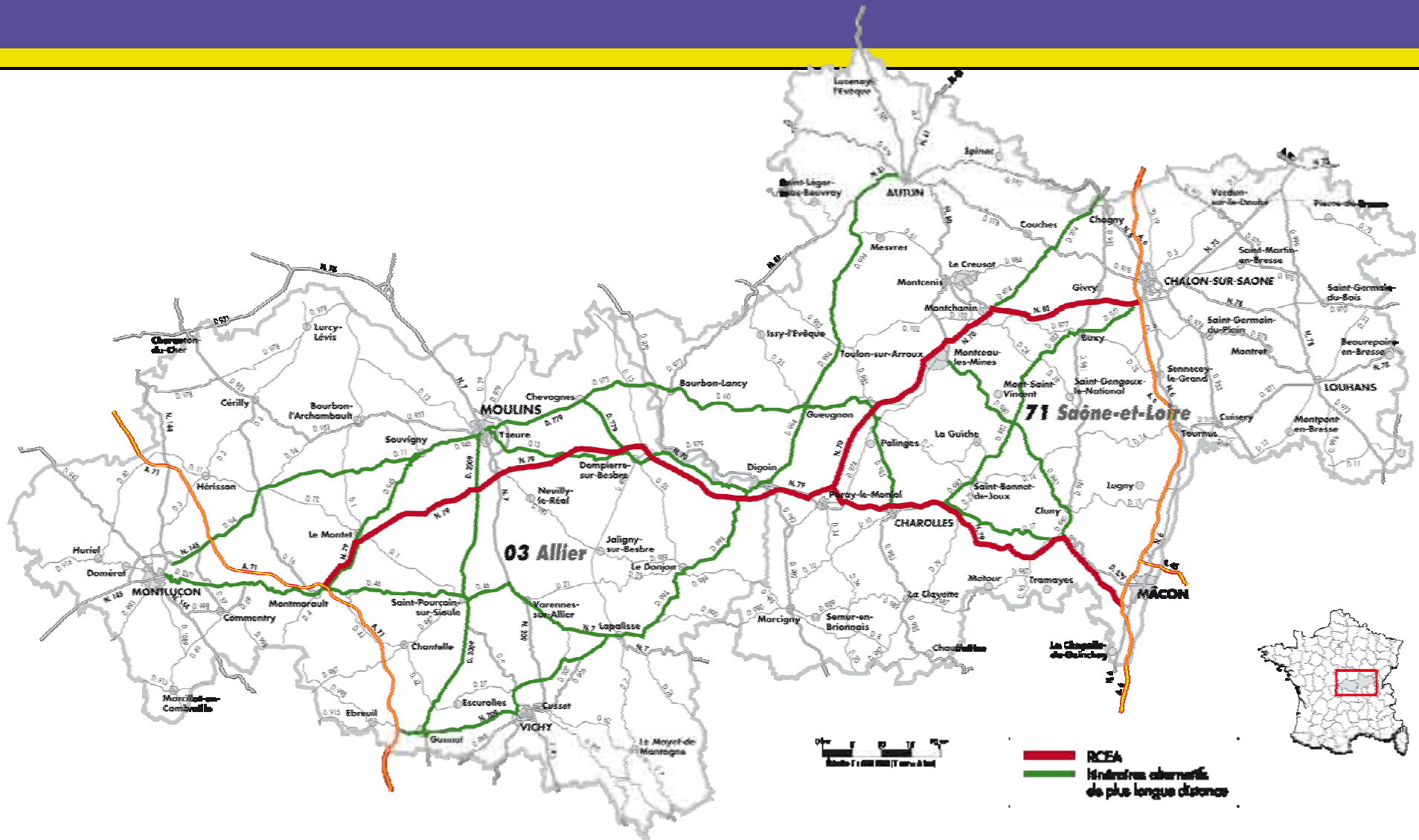
Exemples d'itinéraires : Le Donjon - Paray



Les tarifs des péages

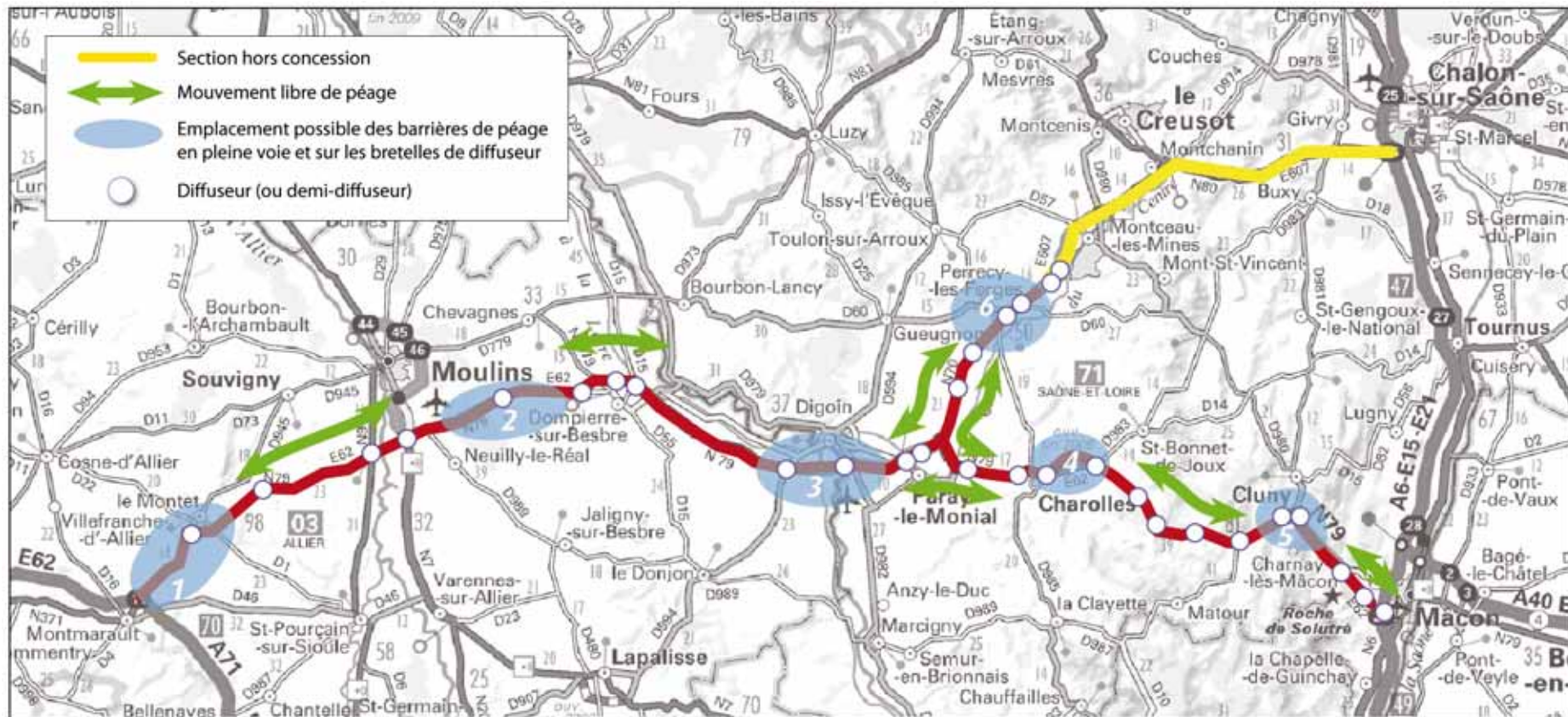
	Montmarault	RN7-Toulon	Digoin	Mouillargues-Paray	Charolles Est	Mâcon	Montceau-Les-Mines
Montmarault		2,7	7,8	7,8	8,8	12,7	9,2
RN7-Toulon	2,7		5,1	5,1	6,1	10	6,5
Digoin	7,8	5,1		0	1	4,9	1,4
Mouillargues-Paray	7,8	5,1	0		1	4,9	1,4
Charolles Est	8,8	6,1	1	1		3,9	2,4
Mâcon	12,7	10	4,9	4,9	3,9		6,3
Montceau-les-Mines	9,2	6,5	1,4	1,4	2,4	6,3	

Les itinéraires alternatifs de plus longue distance



Merci de votre attention

Le scénario proposé par le maître d'ouvrage pour le débat public



- 1 - Le Montet
- 2 - Montbeugny
- 3 - Molinet
- 4 - Charolles Est
- 5 - Cluny/La Valouze
- 6 - Ciry-le-Noble