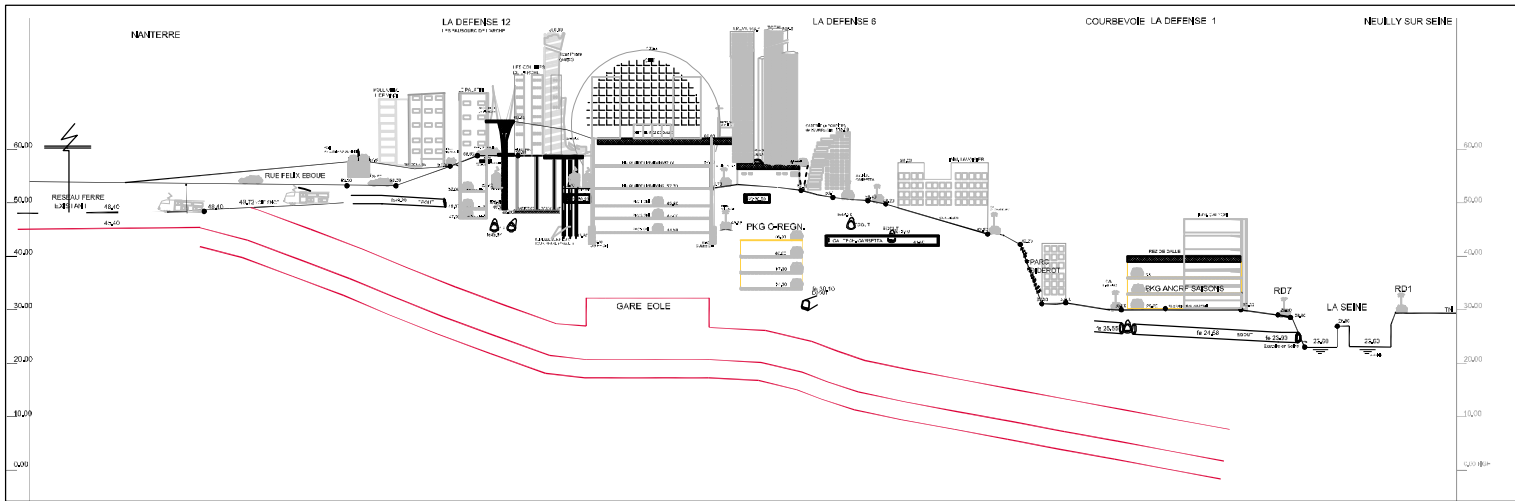


SECTEUR DE LA DEFENSE



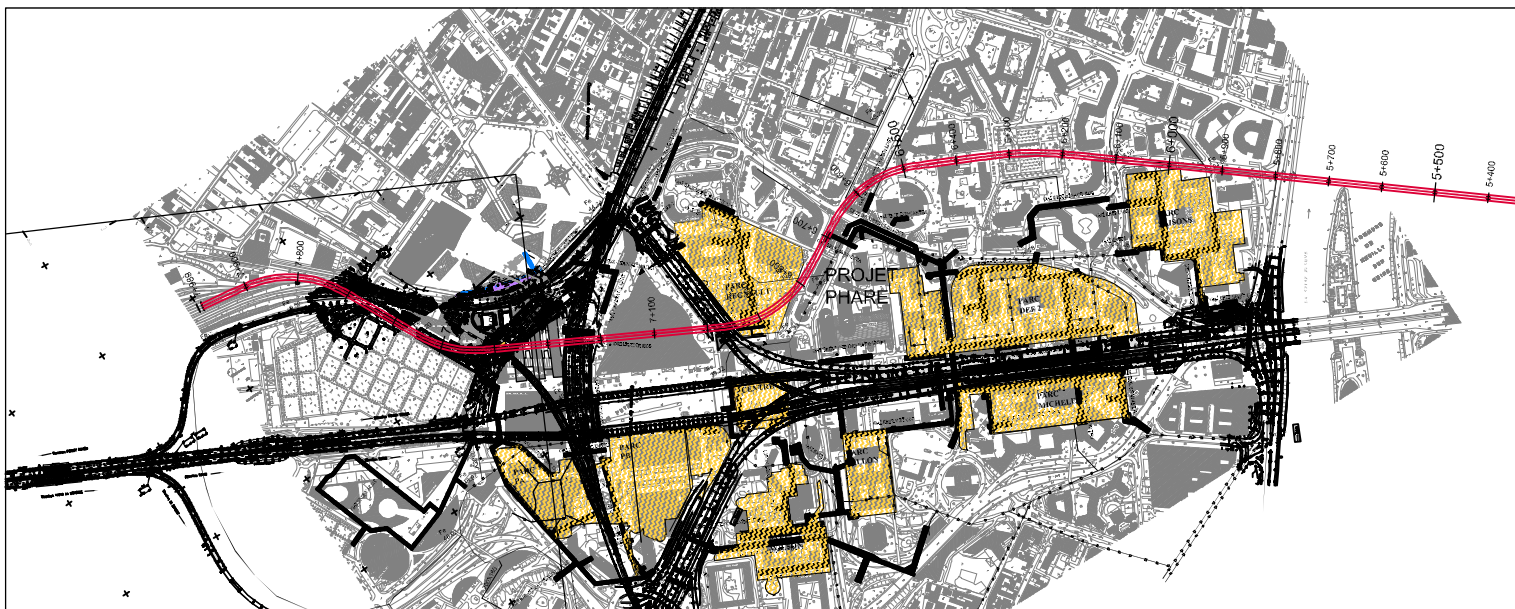
LEGENDE

- EGOUT
- GALERIES TECHNIQUES
- PROJET EOLE
- VOIE ROUTIERE
- RESEAUX FERRES
- COTE TN
- EMPRISE DES PARKINGS PUBLICS

Ce plan ne comporte pas les réseaux d'Éclairage Public et de Signalisation Tricolore à l'umbusce

Tous les renseignements fournis par ce document sont INDICATIFS

NOTA:
Le Nivellement est dans le SYSTÈME N.G.F. orthométrique (Système Lallemand)



LA DEFENSE RER EOLE

COINCIDENCES RESEAUX EXISTANTS STRUCTURES BATIES ET PROJET EOLE

PLAN ET COUPE

Établissement Public pour l'aménagement de la région de la Défense
Tour Opus 12 | La Défense 9
77 Impasse du Général de Gaulle
92314 Paris La Défense Cedex
France
T. +33 (0) 1 41 45 58 00
www.ladefense.fr

LOCALISATION

QUARTIER : LA DEFENSE
SPECIALITE : INFRASTRUCTURES
CODE OUVRAGE : EOLE
PHASE : ETUDE

DOCUMENT :

FORMAT : A0
PAYS : A0

DOCUMENT REALISE PAR : KCHOUBANI
DATE DE CREATION DU DOCUMENT : 07-09-09

**Document :
PROVISOIRE**

DIRECTION DE L'AMENAGEMENT
**DIRECTION DES ETUDES
GENERALES ET TRAVAUX**
Directeur: Xavier POITTEUX
Tel: 01 41 45 58 06
Fax: 01 41 45 59 84

ÉCHELLE: 1-2500	IDENTIFIANT COULRI DU DOCUMENT		DOSSIER	PIECE
DATE: 07-09-2009	ESI	EOLE	B	-

REVISION	DATE	DESCRIPTION	DESISNE	CONTROLE	APPROUVE
C1	05/03/10	Mise à jour - Emblème RFF	Y. Vangyse	L. Maille	J.C. Lynch
B1	05/05/09	Première Revision	Y. Vangyse	L. Maille	M. Russo
A1	31/03/09	Première Emblème	Y. Vangyse	L. Maille	M. Russo



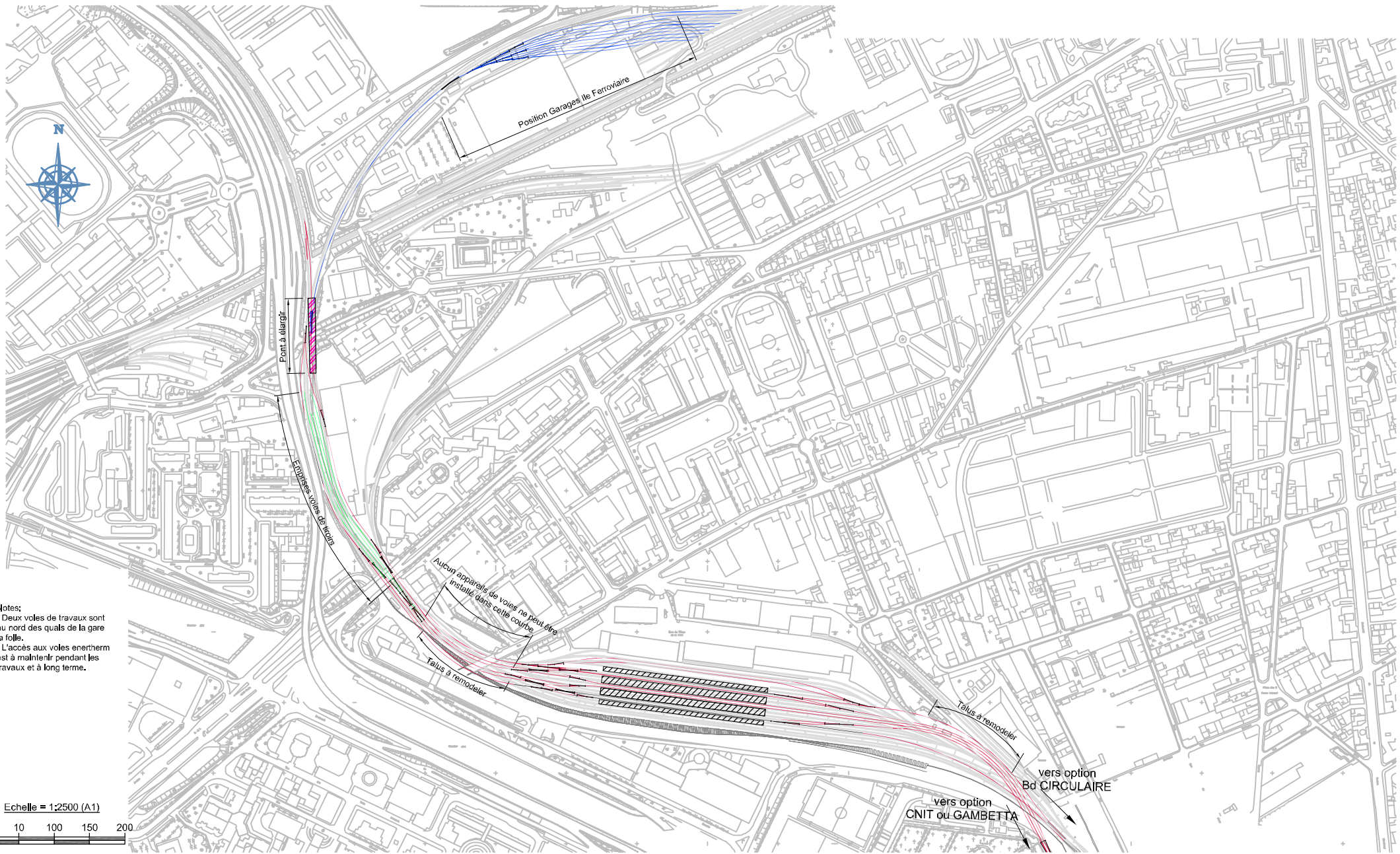
5, Avenue du Coq
75009 Paris
TEL : 01 40 16 81 00



DESSINE : Y. Vangyse	STATUS: ETUDES TECHNIQUES	PROJET: PROLONGEMENT DU RER EOLE A L'OUEST DE PARIS	
CONTROLE : L. Maille	ECHELLE: 1/2500	DATE: 31/03/09	TITRE: TRACE EN PLAN / PROFIL EN LONG LA DEFENSE : IMPACT DU BÂTI SOUTERRAIN
APPROUVE : M. Russo	FORMAT: A1	NOM DU FICHIER: 12E002_C1.DWG	
PROJECT MANAGER : M. Godeau	Ce dessin ne doit pas être prêté, ni copié, ni même reproduit, en toute ou partie, ou utilisé dans un but quelconque sans la permission écrite préalable de SYSTRA.		N° DOCUMENT 12E002

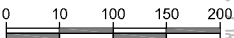
IND.
C1

GARE DE LA FOLIE



Notes:
 - Deux voies de travaux sont au nord des quais de la gare la folle.
 - L'accès aux voies enherbées est à maintenir pendant les travaux et à long terme.

Echelle = 1:2500 (A1)



REVISION	DATE	DESCRIPTION	DESISNE	CONTROLE	APPROUVE
C1	05/03/10	Mise à jour - Emprise RFF	Y. Vangyse	L. Malle	J.C. Lynch
B1	05/05/09	Première Revision	Y. Vangyse	L. Malle	M. Russo
A1	31/03/09	Première Emprise	Y. Vangyse	L. Malle	M. Russo



5, Avenue du Coq
 75009 Paris
 TEL : 01 40 16 81 00



DESSINE : Y. Vangyse	STATUS : ETUDES TECHNIQUES	PROJET : PROLONGEMENT DU RER EOLE A L'OUEST DE PARIS
CONTROLE : L. Malle	ECHELLE : 1/2500	TITRE : VUE EN PLAN GARE DE LA FOLIE VUE GENERALE
APPROUVE : M. Russo	DATE : 31/03/09	NOM DU FICHIER : 12E012_C1.DWG
PROJECT MANAGER : M. Godeau	Ce dessin ne doit pas être prêté, ni copié, ni même reproduit, en toute ou partie, ou utilisé dans un but quelconque sans la permission écrite préalable de SYSTRA.	N° DOCUMENT 12E012
		IND. C1

GARE D'EVANGILE

EXTRAIT DU PLAN :
 Grand pôle International EOLE - EVANGILE
 2ème phase du schéma de principe
 Gare Evangile - Scenario / quai / 2 tiroires
 (VIO.EG.001000.002.21424)

LEGENDE :

- Actual
- projet
- Tracé de la voie EOLE compatible avec le projet 4ème voie piste Nolev (conforme plan IG)
- Emprises existantes
- Emprises projetées

pancarte de profil en long sans raccord circulaire

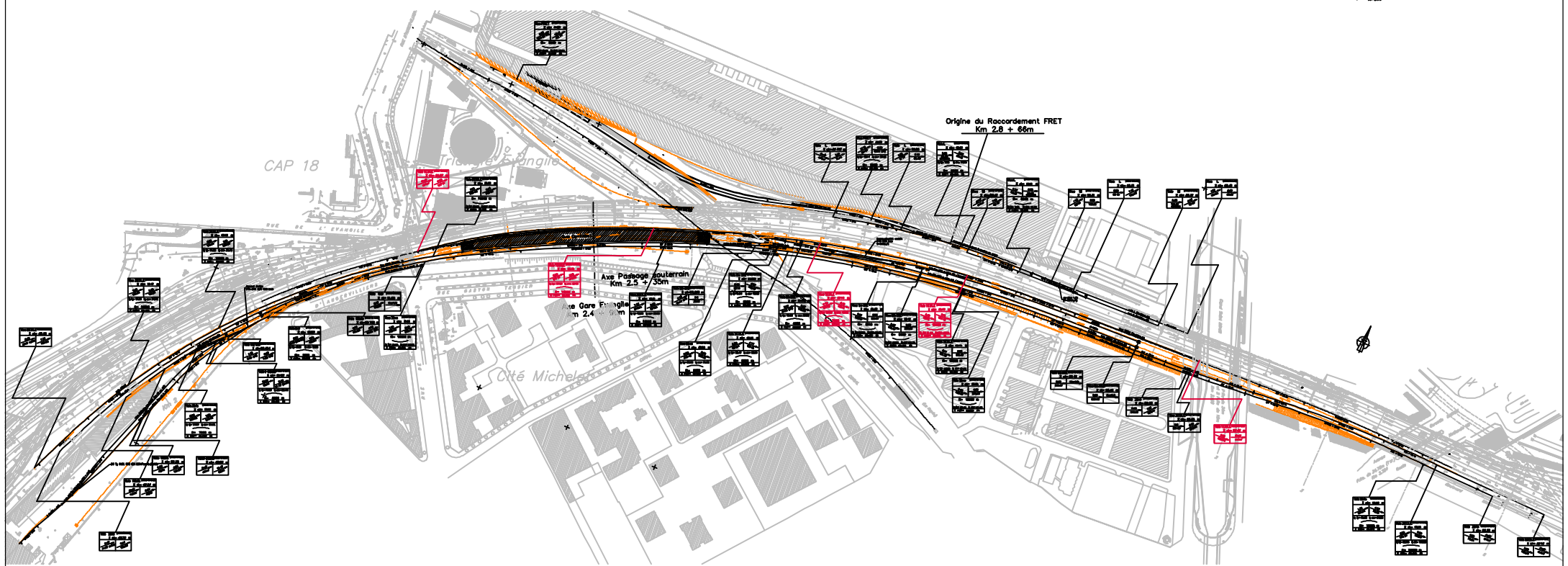
pancarte de profil en long avec raccord circulaire

0+000 : Courbe (en m) **OSP** : Origine du raccordement

0+000 : Point d'origine

0+000 : Courbe - Centre courbe

OSP : Fin du raccordement



REVISION	DATE	DESCRIPTION	DESIGNE	CONTROLE	APPROUVE
B1	16/05/09	Première Révision	Y. Vangyse	L. Mallie	M. Russo
A1	31/03/09	Première Emission	Y. Vangyse	L. Mallie	M. Russo



DESIGNE : Y. Vangyse	STATUS : ETUDES TECHNIQUES	PROJET : PROLONGEMENT DU RER EOLE A L'OUEST DE PARIS
CONTROLE : L. Mallie	ECHELLE : 1/2500	TITRE : TRACE EN PLAN TERMINUS EVANGILE POSITION DES VOIES DE TIROIRS
APPROUVE : M. Russo	DATE : 31/03/09	
PROJECT MANAGER : M. Godeau	FORMAT : A1	NOM DU FICHIER : 12E02_810WG
Ce dessin ne doit pas être prêté, ni copié, ni même reproduit, en toute ou partie, ou utilisé dans un but quelconque sans la permission écrite préalable de SYSTRA.		N° DOCUMENT 12E020
		IND. B1