

Jean-Paul Declercq, missionné par l'Association Vert Pays Blanc et Noir pour intervenir à cette soirée, en collaboration avec FNE PdL

Association



Vert Pays Blanc et Noir

Association de défense de la nature et de l'environnement
associée au réseau France Nature Environnement

6 chemin de Kerfoutais QUENQUEN 44350 Guérande

☎ 06 10 56 98 36, 06 80 26 99 77

Email vert.pays.blanc.et.noir@gmail.com

Notre association a pour territoire d'activité, entre autres, les marais salants de Guérande et du Mès (pays blanc), et la grande Brière (pays noir).

Directement concernée par le projet de parc éolien en mer, notre association suit depuis le début ce projet :

- Réunions régionales de concertation pour déterminer les zones propices les 9 décembre 2009 et 27 janvier 2010
- Rencontres avec différents porteurs du projet,
- Instance de concertation et de suivi (plénières et ateliers) organisée par les services de l'État du 15 novembre 2012 au 20 février 2013
- Réunion de concertation RTE du 11 mars 2013
- Première réunion de la Commission Particulière de Débat Public

Notre action s'inscrit dans le cadre de l'intérêt commun :

- Nous avons pris position pour le développement des énergies renouvelables, propres, sans déchets d'exploitation, sans risques pour la vie.
- Nous ne sommes pas opposés au projet actuel, mais nous exerçons la plus grande vigilance.
- Nous veillons à ce que la défense de la nature et de l'environnement prime sur le coût.

Association



Vert Pays Blanc et Noir

Rte

Réseau de transport d'électricité



Raccordement électrique du parc éolien en mer de Saint-Nazaire


Janvier 2013
Département de Loire-Atlantique

Dossier de présentation et de proposition d'aire d'étude

PROPOSITION D'AIRE D'ETUDE



- | | | | | |
|--|---|--|------------------------------------|-------------------------|
| Site SEMREV | Zone conchylicole | Projet de périmètre du Parc Naturel Régional de Brière | Lignes électriques | Aire d'étude proposée |
| Espace boisé classé | Zone de clapage | Extension de la zone de clapage (projet en cours) | Ligne aérienne 400 000 volts | Zone d'atterrissage |
| Site Natura 2000 | Extension de la zone de clapage (projet en cours) | Zone d'attente du port | Ligne aérienne 225 000 volts | Voie ferrée |
| Site classé SEVESO | Zones rocheuses | Zone d'attente du port | Limites communales | Poste électrique en mer |
| Espace remarquable au titre de la Loi Littoral | Dépôt temporaire d'explosifs | Zone d'attente du port | Site d'implantation du parc éolien | |
| Chenal | Epaves | | | |
| Zone d'extraction | Zones urbaines | | | |
| Gisement coquillier | | | | |



Un exemple de concertation, qui n'a pas été reproduit cette fois, et c'est dommage

En Vendée, une concertation pour "le renforcement de l'alimentation électrique en Vendée, entre les postes de Merlatière et de Recouvrance".

Il s'agissait, comme ici, d'une ligne de 225 000 volts. 40 km de ligne enterrée.

▶ 24 juin 2008 - 1^{ère} réunion plénière :
communes, associations, services de l'État.
but : définir les aires d'études

▶ 4 février 2009 - 2^{ème} réunion plénière

▶ août 2009 - présentation par RTE d'un dossier de concertation (51 pages, nombreuses cartes)

▶ 13 décembre 2010 - présentation d'un dossier de concertation affiné.
Validation de l'aire d'étude.

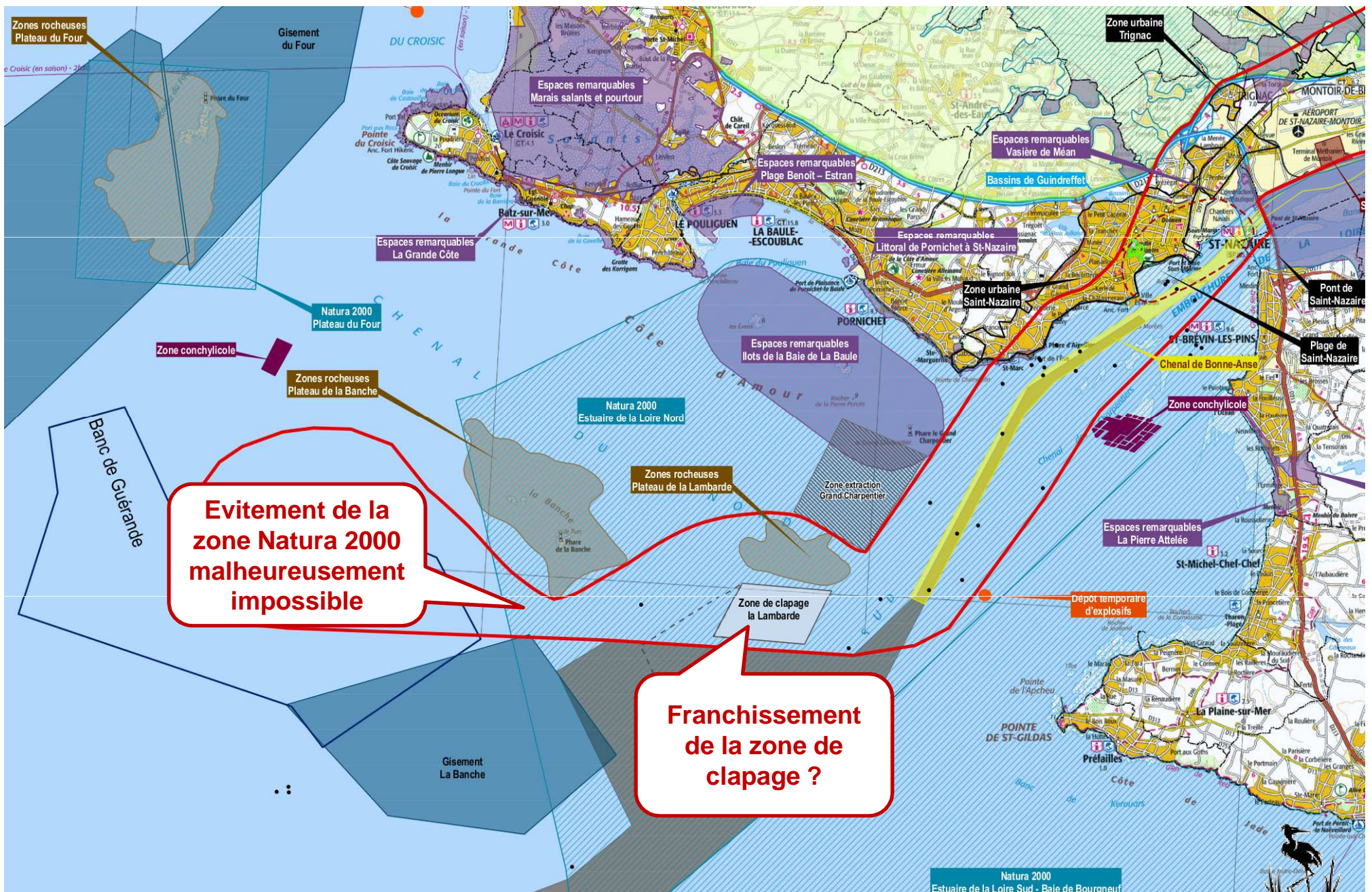
▶ 21 juin 2011 - présentation d'un dossier, avec choix possible entre 3 fuseaux pour un premier tronçon, et 2 fuseaux pour le 3 autres tronçons.

Donc entre 2008 et 2011 :

- ▶ 2 ans de concertation,
- ▶ 4 réunions plénières,
- ▶ 3 dossiers de présentation, avant de présenter un projet d'aire d'étude.
- ▶ Présentation, 6 mois plus tard, d'un document proposant le choix entre différents options.

Le trajet qui nous concerne, plus court, devrait permettre une concertation aussi complète. Le calendrier serré du projet ne doit pas raccourcir les échanges

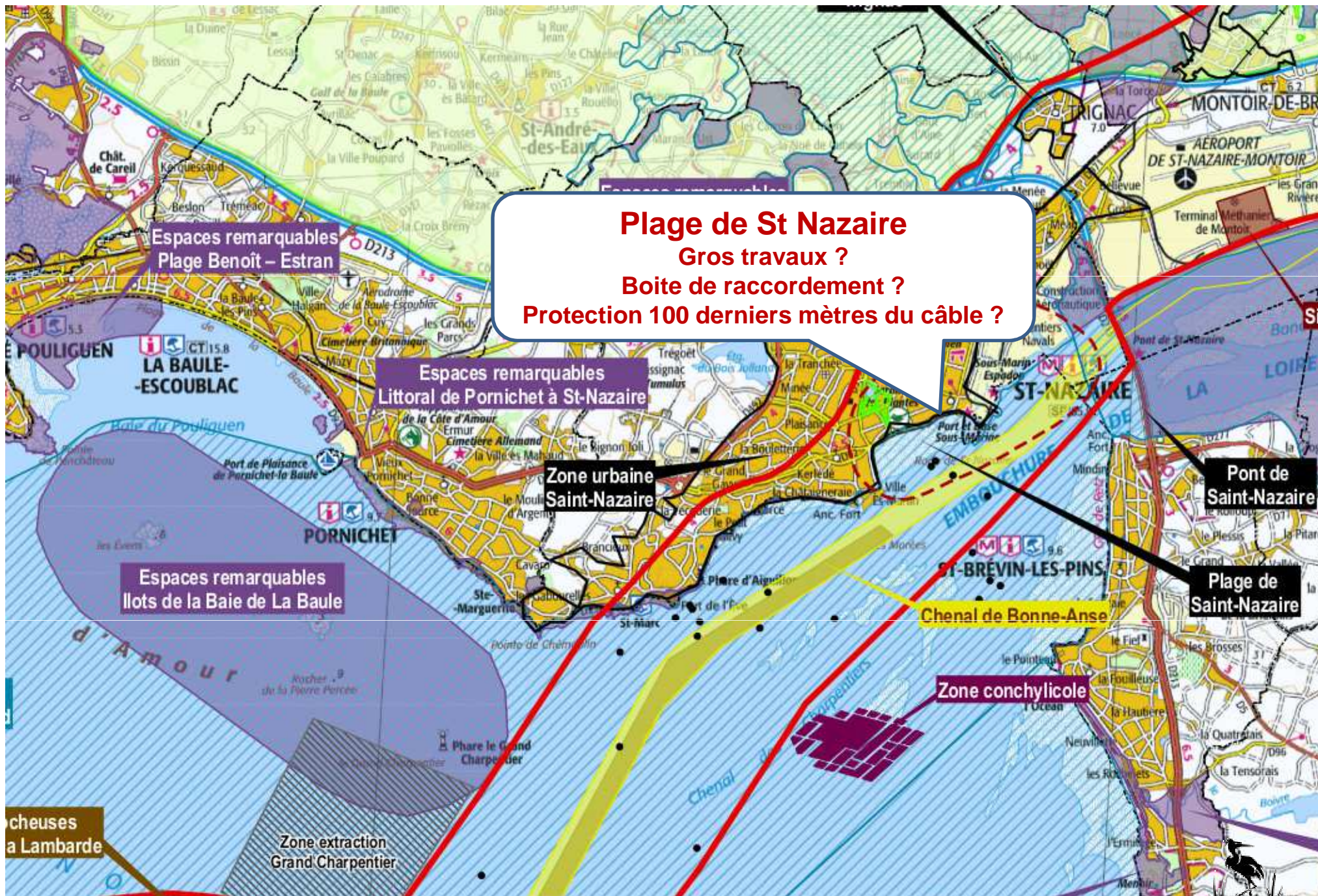




Evitement de la zone Natura 2000 malheureusement impossible

Franchissement de la zone de clapage ?

Natura 2000 Estuaire de la Loire Sud - Baie de Bourgneuf



Plage de St Nazaire
Gros travaux ?
Boite de raccordement ?
Protection 100 derniers mètres du câble ?

Espaces remarquables
Plage Benoît - Estran

Espaces remarquables
Littoral de Pornichet à St-Nazaire

Zone urbaine
Saint-Nazaire

Espaces remarquables
Ilots de la Baie de La Baule

Chenal de Bonne-Anse

Zone conchylicole

Pont de
Saint-Nazaire

Plage de
Saint-Nazaire

cheuses
à Lambarde

Zone extraction
Grand Charpentier

