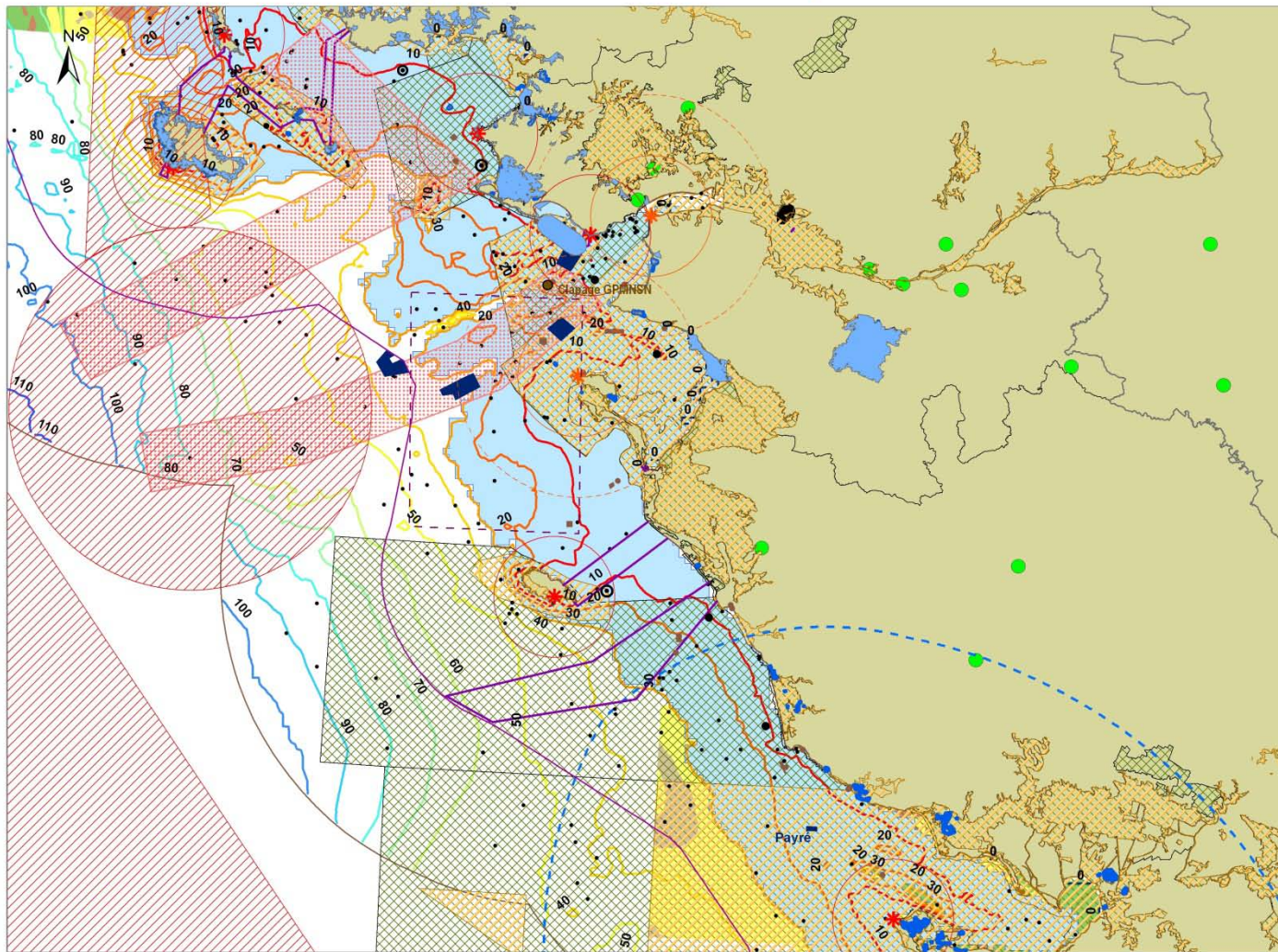


## Pays de la Loire : données disponibles

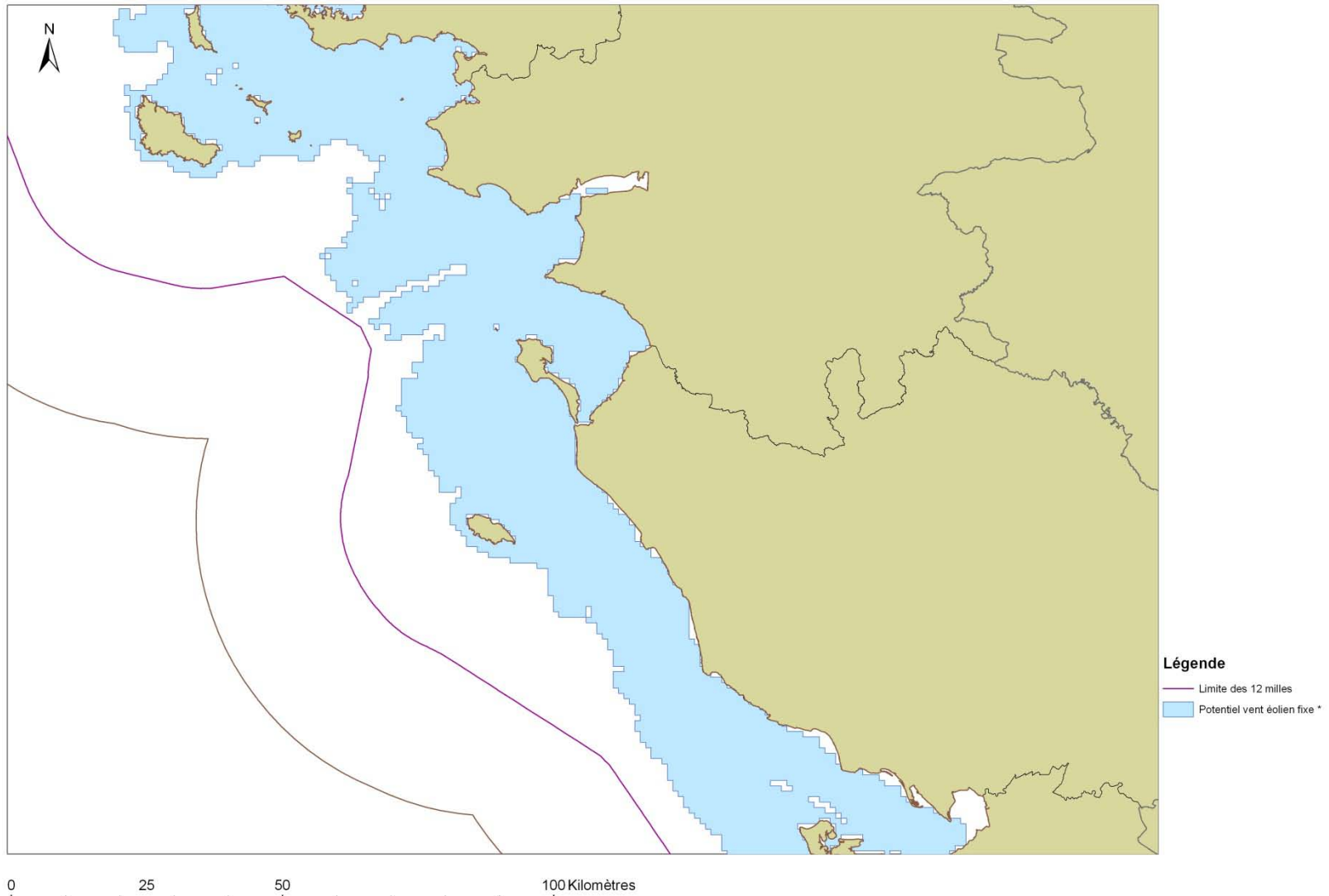


- Légende**
- Limite des 12 milles
  - ▨ Zone de tirs
  - - - Zone de tirs Noirmoutier
- Radar**
- Type**
- ★ Radar CROSS
  - ✱ Radar portuaire
  - ✱ Sémaphore
  - Sémaphore
  - ▨ Accès aux ports
  - ▨ Directive Habitat (Natura 2000)
  - ▨ Directive Oiseaux (Natura 2000)
- Radar**
- Type**
- ★ Radar CROSS
  - ✱ Radar portuaire
  - ✱ Sémaphore
  - Cross
  - Sémaphore
  - Zones d'immersion
  - ▨ Accès aux ports
  - Ouvrages sous marins (cables, canalisations)
  - Epaves
  - ▨ Secteur d'étude de parc naturel marin
  - ▨ Directive Habitat (Natura 2000)
  - ▨ Directive Oiseaux (Natura 2000)
- Potentiel raccordement 63 à 400kV**
- TensionMax, PR, z**
- Raccordement simple - 400kV
  - ▲ Raccordement multiple - 400kV
  - Raccordement simple - 225kV
  - ▲ Raccordement multiple - 225kV
  - Raccordement simple - 150kV
  - ▲ Raccordement multiple - 150kV
  - Potentiel vent éolien fixe \*
- Sédimentologie**
- Type de substrat**
- Roche
  - Gravier, Coquillages
  - Sables
  - Vases
  - Espace Remarquable (L146-6)
  - Sites du CELRL
  - Granulats

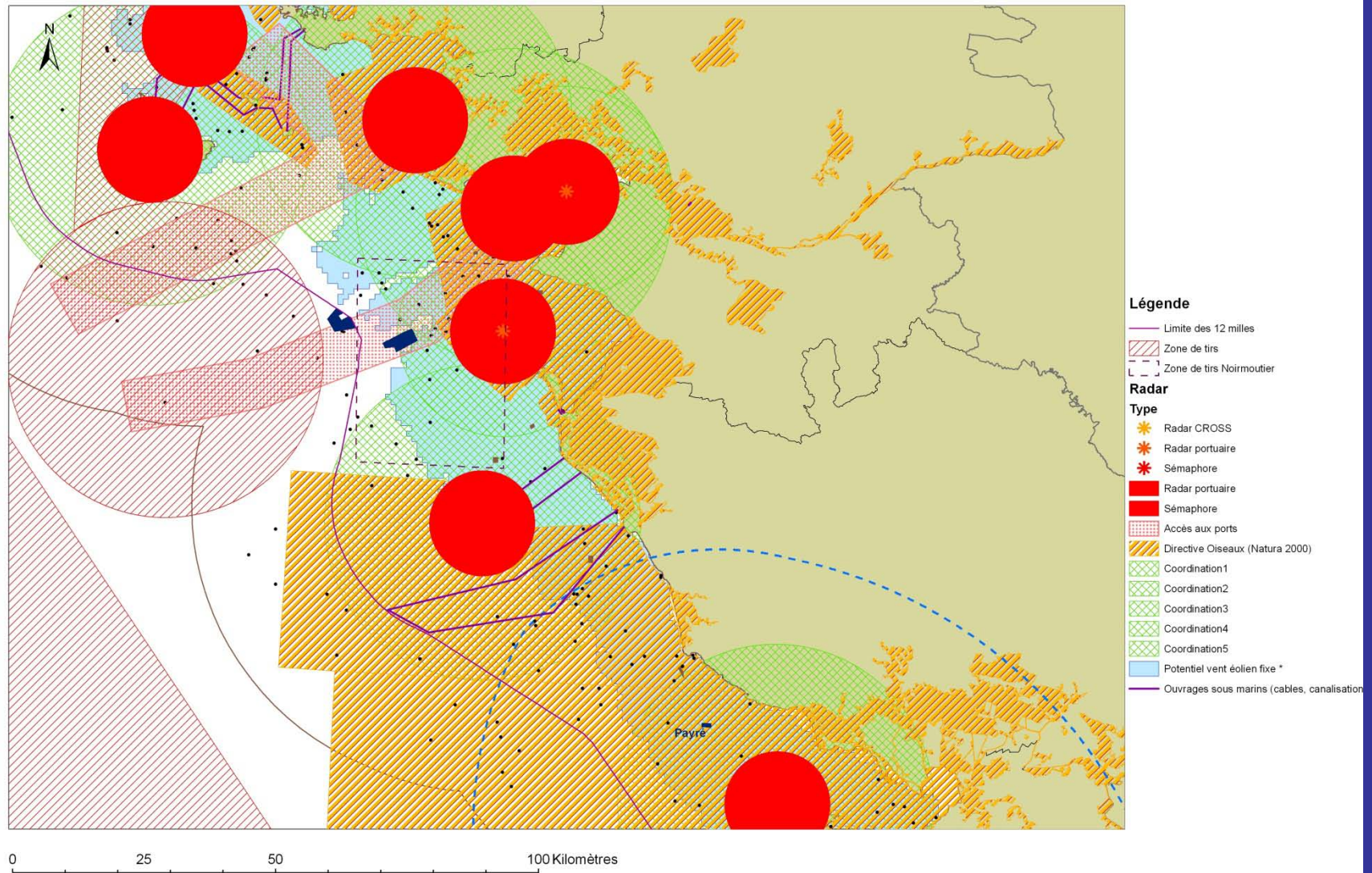


Natura 2000 « Habitats »			
Sites classés			
Sites inscrits			
Maëri			
Rejets en mer (émulsaire)			
Immersion en mer			
Récifs artificiels			
<b>ENJEUX NAVIGATION – SECURITE</b>			
Zones militaires			
Zones de tir			
Aérodrome militaire			
Zone largage			
Plageage			
Dépôt de mines			
Sémaphores (zones de protection)			
Sémaphores (zones de coordination)			
Routes de navigation (Rall d'Ouessant, ...)			
Traffic maritime (ohenaux et zones d'attente)			
Traffic maritime (Inter-lies et oabotage)			
Traffic maritime (grandes routes commerciales)			
Epaves			
Radars (ports, CROSS, ...): zone de protection			
Radars (ports, CROSS, ...): zone de coordination			
Câbles et canalisations			
Obstruction (obstacles non identifiés)			
Etablissements de signalisation maritime			
<b>ENJEUX SOCIO-ECONOMIQUES</b>			
Mouillage (groupé + individuel)			
Extractions marines			
Tourisme			
Navigation de plaisance			
Pêche professionnelle : art trainant			
Pêche : art dormant			
Canionnement de pêche			
Concessions de cultures marines			

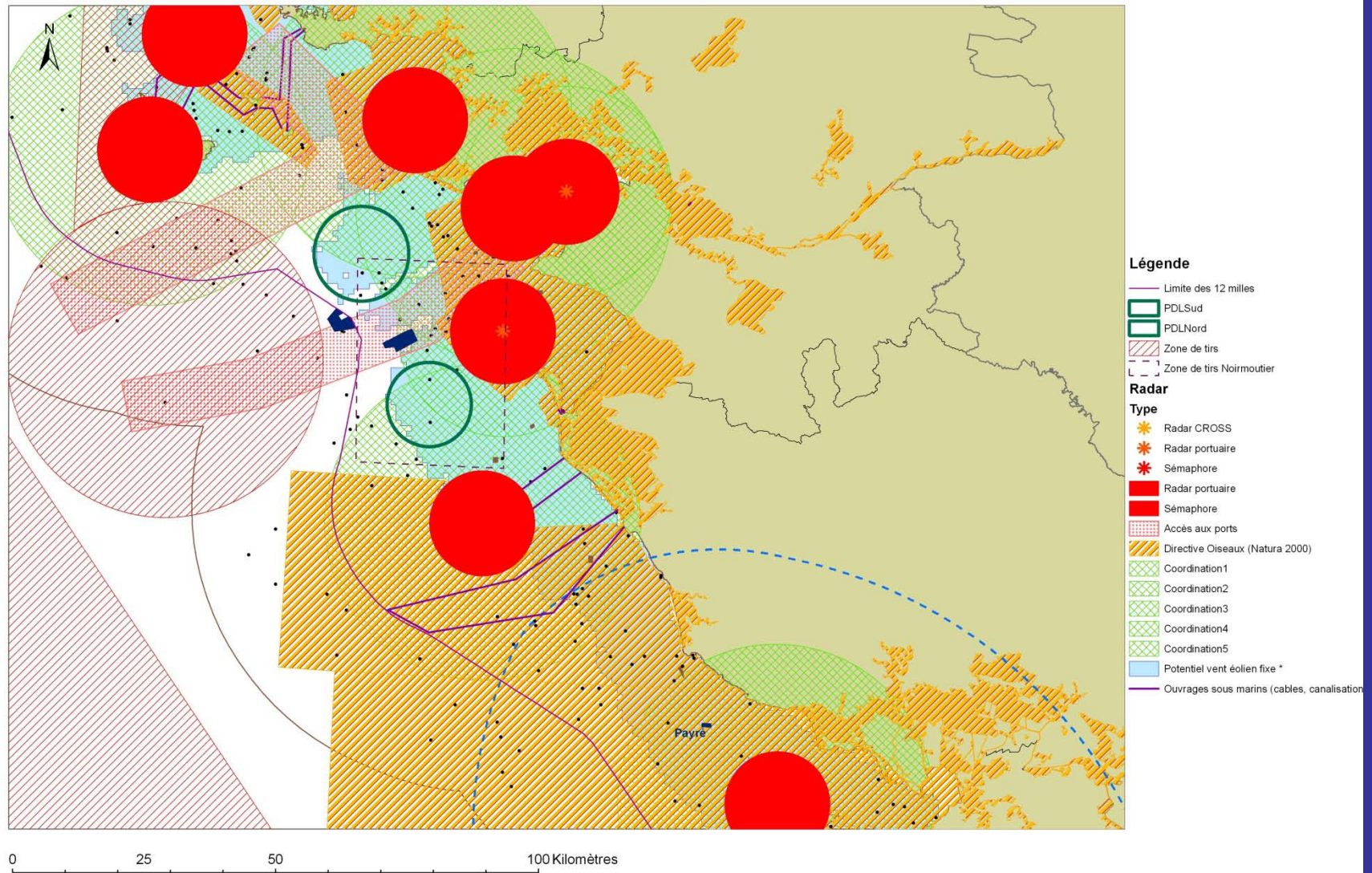
## Pays de la Loire : potentiel technico-économique



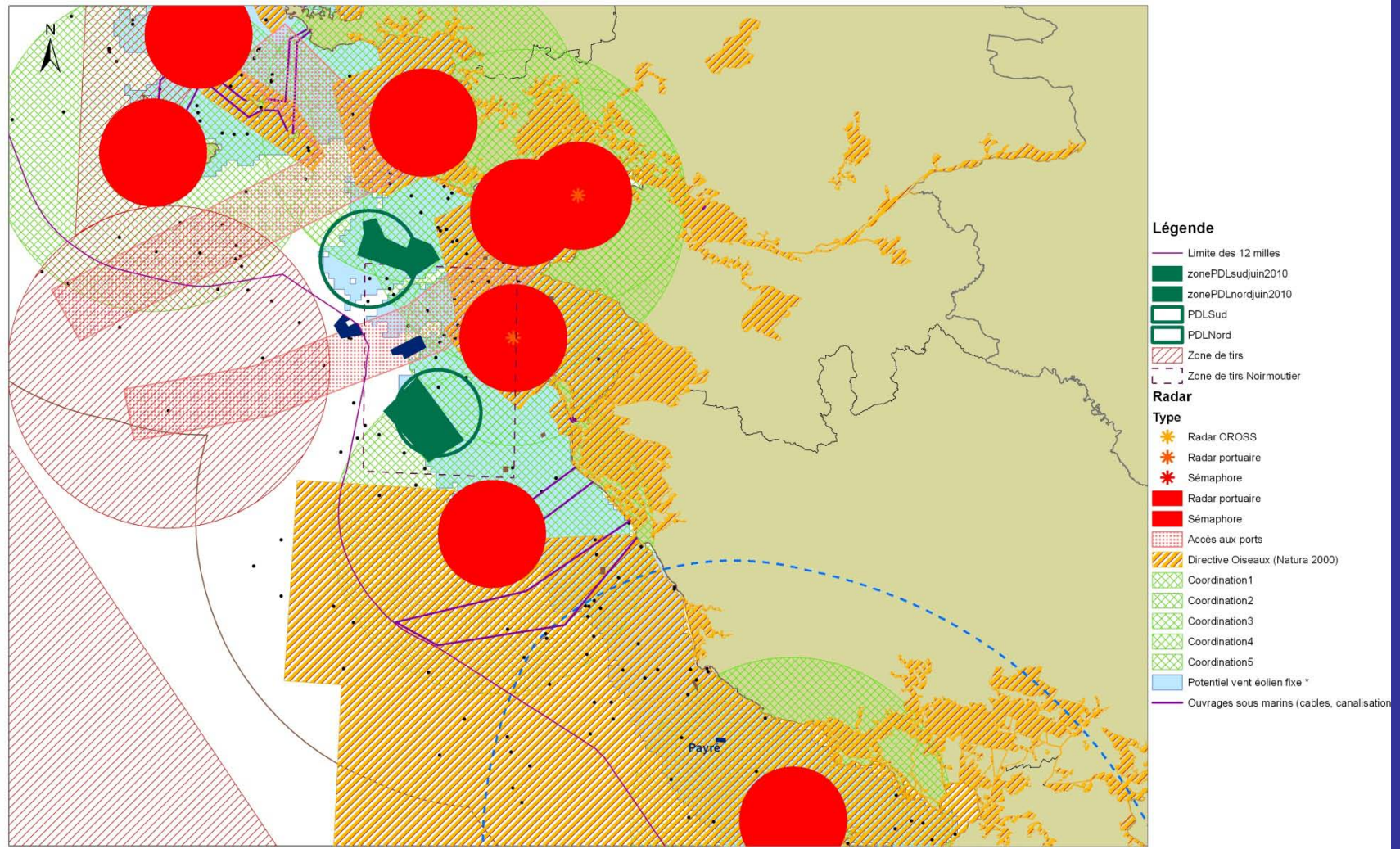
## Pays de la Loire : enjeux



## Pays de la Loire : zones propices



## Pays de la Loire : zones appel d'offres



- Légende**
- Limite des 12 milles
  - zonePDLsudjuin2010
  - zonePDLnordjuin2010
  - PDLsud
  - PDLnord
  - Zone de tirs
  - Zone de tirs Noirmoutier
- Radar**
- Type**
- Radar CROSS
  - Radar portuaire
  - Sémaphore
  - Radar portuaire
  - Sémaphore
  - Accès aux ports
  - Directive Oiseaux (Natura 2000)
  - Coordination1
  - Coordination2
  - Coordination3
  - Coordination4
  - Coordination5
  - Potentiel vent éolien fixe \*
  - Ouvrages sous marins (cables, canalisation)

0 25 50 100 Kilomètres