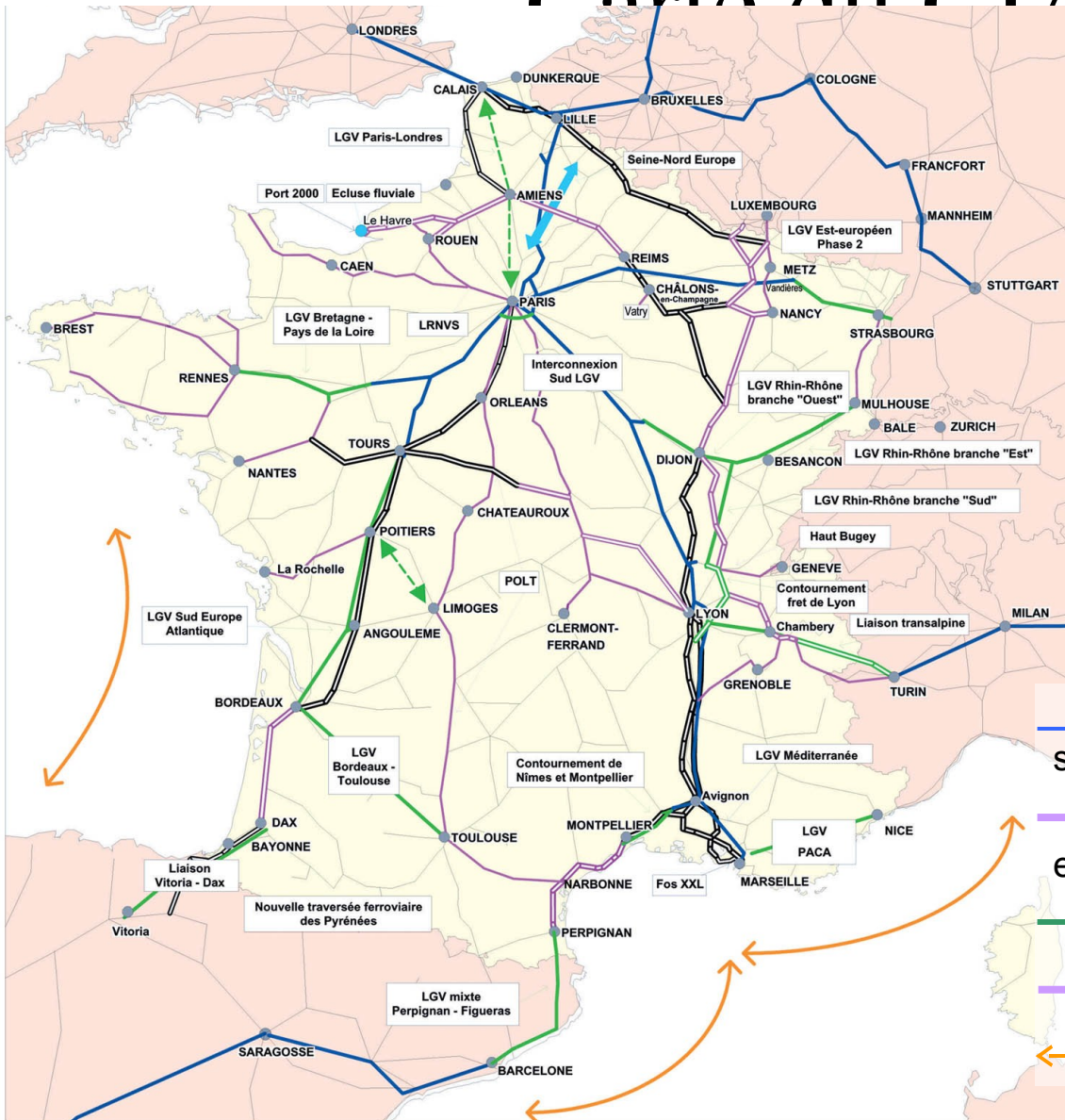


Carte du CIADT (Fer, mer)



— Ligne à grande vitesse en service ou construction

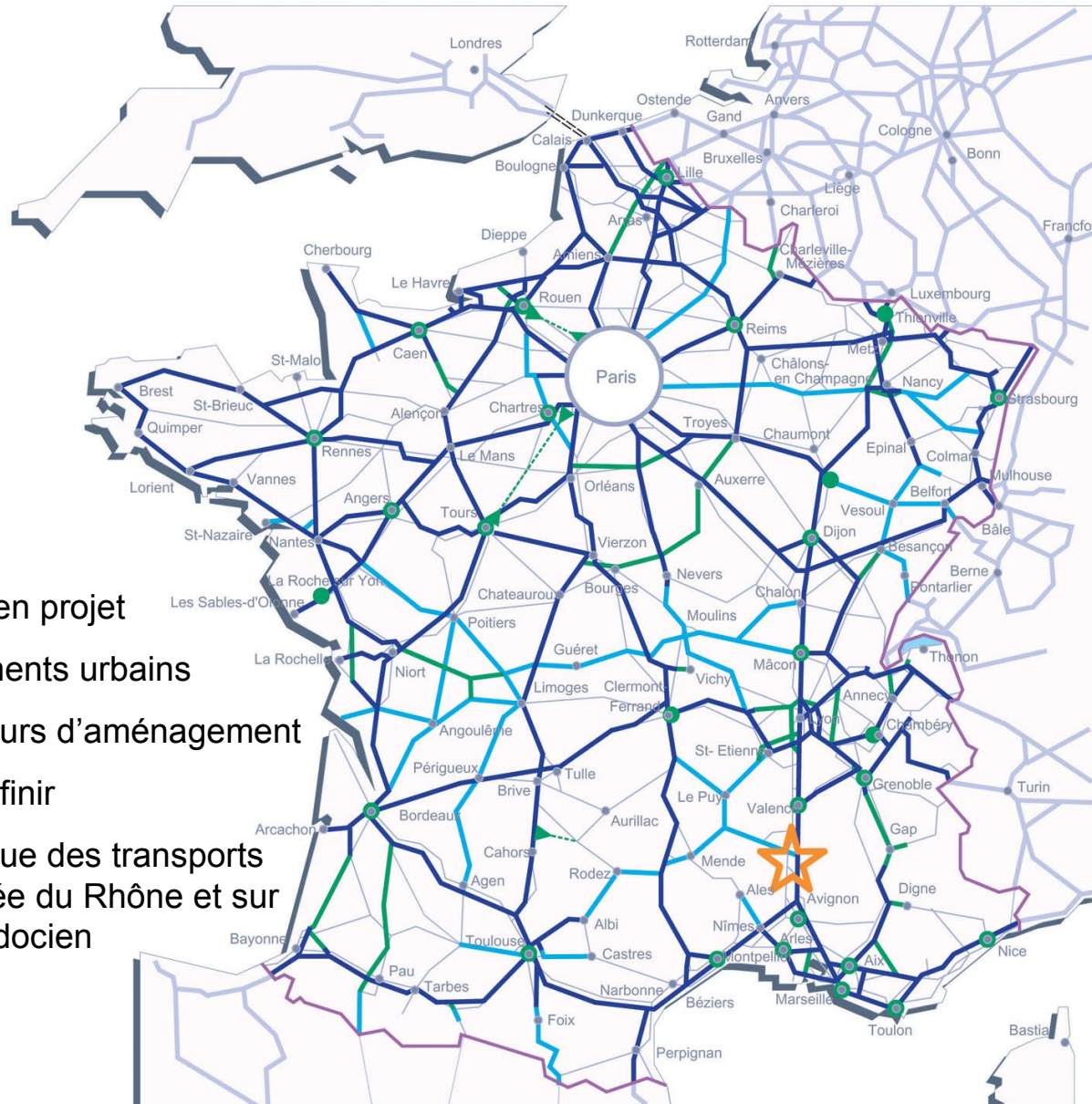
— Amélioration des grands axes existants






— Ligne à grande vitesse en projet

— Grands itinéraires de fret

↔ Autoroutes de la mer

Carte du CIADT (Route)



-  Autoroutes en projet
-  Contournements urbains
-  GLAT en cours d'aménagement
-  Projets à définir
-  Problématique des transports dans la vallée du Rhône et sur l'arc languedocien